


檔 號：
保存年限：

屏東縣長治鄉公所 公告

發文日期：中華民國108年4月2日
發文字號：長鄉殯字第10860363500號
附件：



主旨：公告本鄉第一公墓香楊路以北全面禁葬事宜。

依據：殯葬管理條例第40條規定暨長治鄉民代表會第21屆第1次臨時大會屏長鄉代字第10830011900號議決案辦理。

公告事項：

- 一、禁葬原因：為公共需要及未來整體規畫辦理公墓更新、環境綠美化事宜。
- 二、禁葬範圍：本鄉第一公墓-香楊路以北全部範圍（長治鄉香潭段690地號、長治鄉香潭段757地號、長治鄉香楊段758地號及長治鄉進興段1078地號全部範圍）。
- 三、禁葬日期：自公告日起施行。
- 四、上開公告禁葬範圍自公告生效日起，禁止埋葬屍體、埋葬骨灰（骸）、造墳、增（修）建原有殯葬設施或擴充墓地等行為。
- 五、禁止期間倘有違反公告禁止事項者，依殯葬管理條例及相關法令規定辦理。

鄉長古佳川

屏東縣長治鄉地籍圖查詢資料

資料查詢時間：民國108年03月27日08時10分 收件號：108TA006321

土地坐落：屏東縣長治鄉香潭段690地號共1筆

北



列印人員：張馭發



比例尺：1/2000

原比例尺：1/500

查驗碼：108TA006321PIC1C220852BBF714D57B56FCEA64F2A

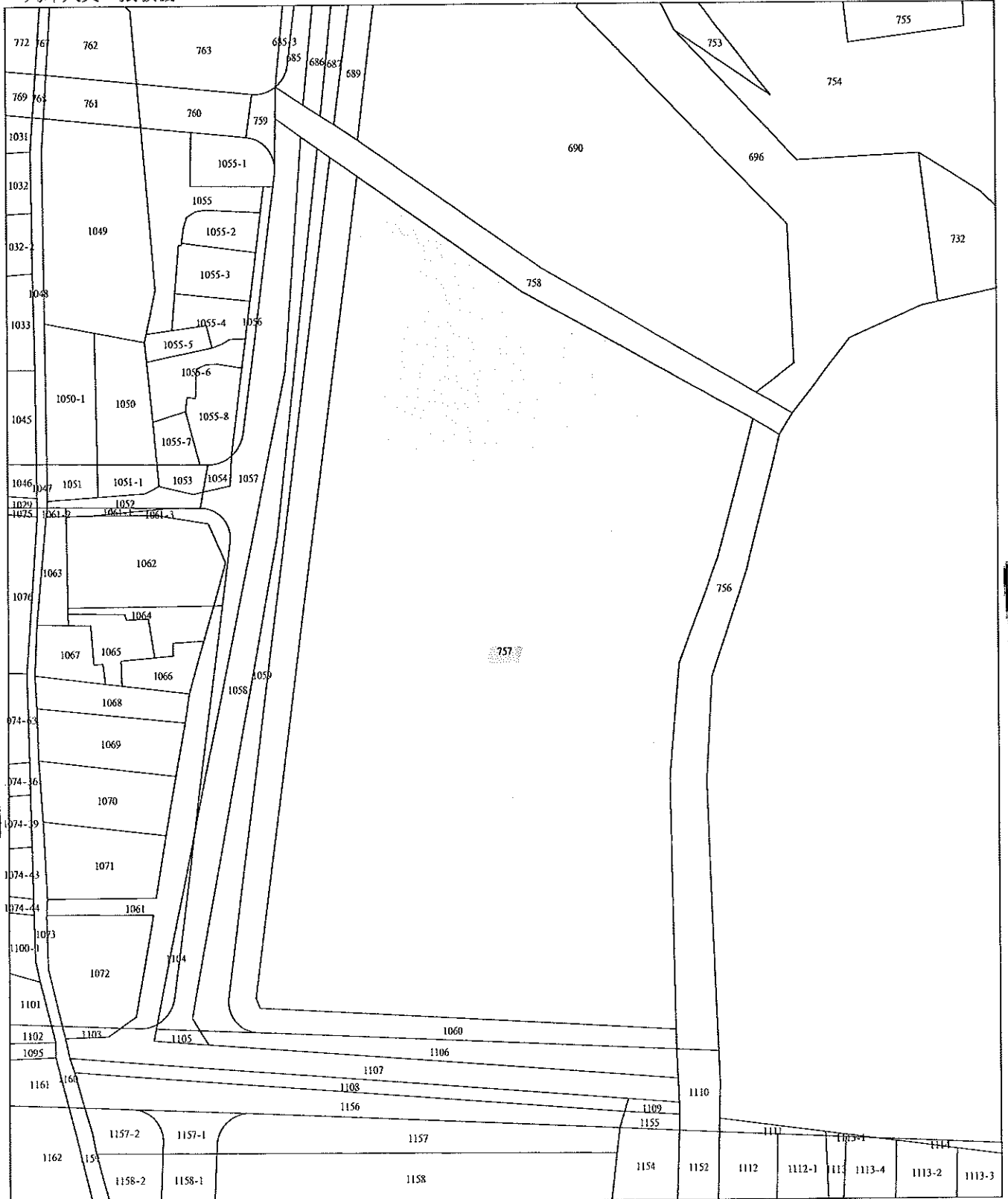


屏東縣長治鄉地籍圖查詢資料

資料查詢時間：民國108年03月27日08時10分 收件號：108TA006321
土地坐落：屏東縣長治鄉香潭段757地號共1筆



列印人員：張馭發



比例尺：1/1000

原比例尺：1/500

查驗碼：108TA006321PIC1C220852BBF714D57B56FCEA64F2A

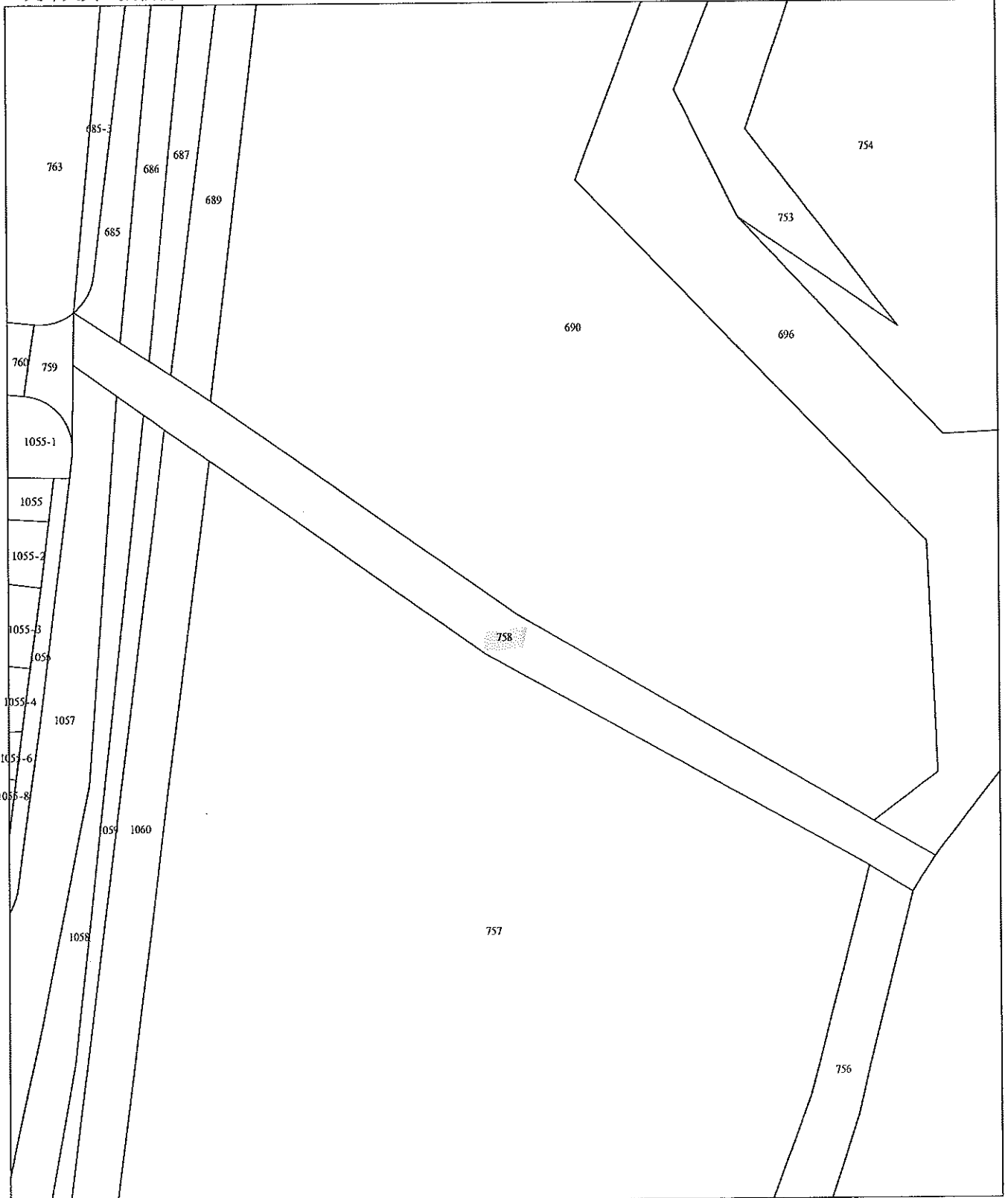


屏東縣長治鄉地籍圖查詢資料

資料查詢時間：民國108年03月27日08時10分 收件號：108TA006321
土地坐落：屏東縣長治鄉香潭段758地號共1筆



列印人員：張馭璇



比例尺：1/600

原比例尺：1/500

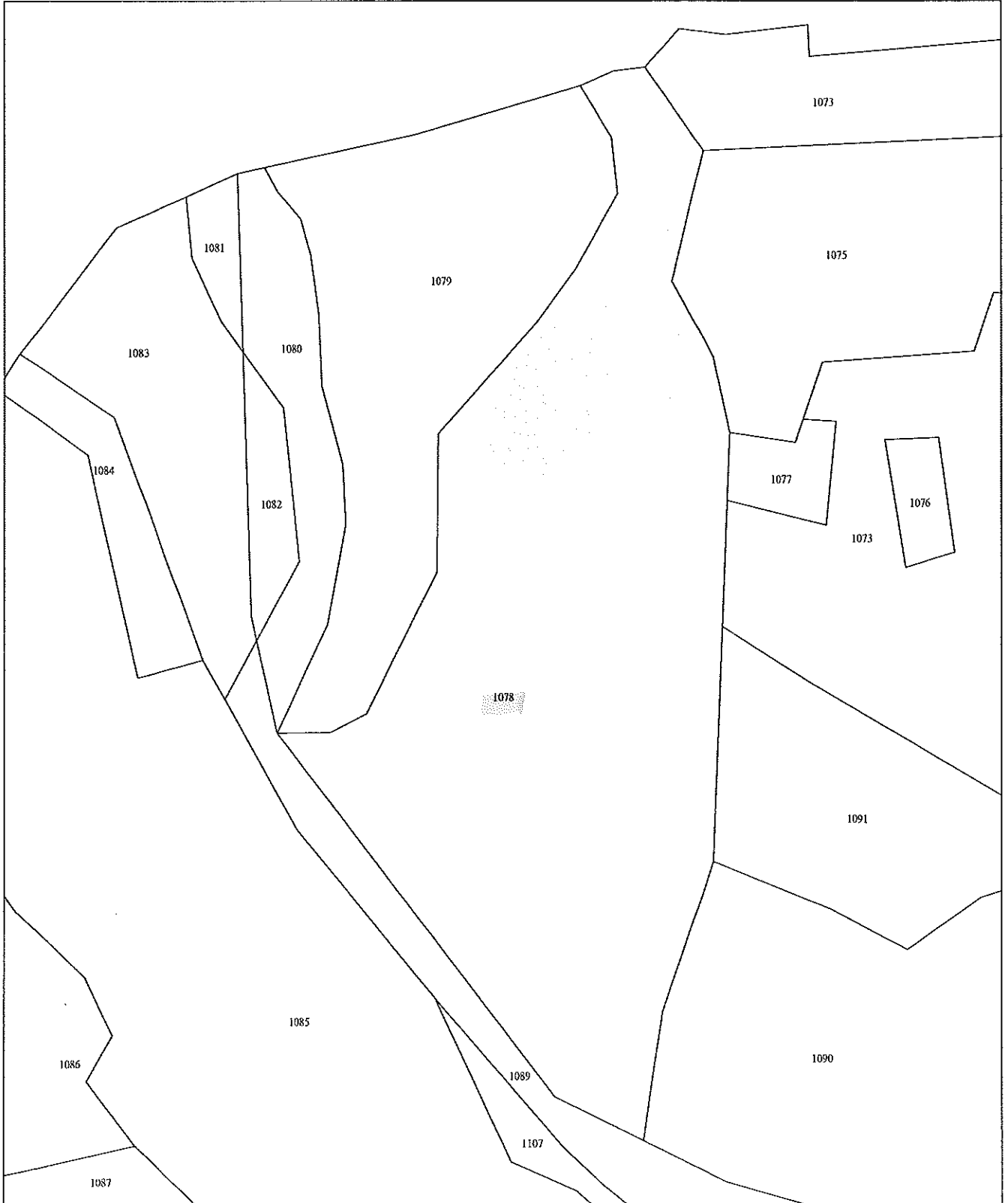
查驗碼：108TA006321PIC1C220852BBF714D57B56FCEA64F2A

屏東縣長治鄉地籍圖查詢資料

資料查詢時間：民國108年03月27日08時10分 收件號：108TA006321
土地坐落：屏東縣長治鄉進興段1078地號共1筆



列印人員：張馭發



比例尺：1/600

原比例尺：1/500

查驗碼：108TA006321PIC1C220852BBF714D57B56FCEA64F2A

屏東縣地籍圖查詢系統

92

土地建物查詢資料

屏東縣長治鄉香潭段 0690-0000地號

資料查詢時間：民國108年03月27日08時10分

頁次：1

***** 土地標示部 *****

登記日期：民國087年05月29日
地目：墓
使用分區：(空白)
民國108年01月
地上建物建號：共0棟
其他登記事項：重測前：長興段1027-0015地號

登記原因：地籍圖重測
面積：***16,856.56平方公尺
使用地類別：(空白)
等則：--
公告土地現值：****1,800元/平方公尺

***** 土地所有權部 *****

(0001) 登記次序：0001
登記日期：民國036年04月09日
原因發生日期：民國---年--月--日
所有權人：屏東縣
統一編號：0001001300
住址：(空白)
管理者：屏東縣政府
統一編號：91005200
住址：屏東縣屏東市自由路527號
權利範圍：全部 *****1分之1*****
權狀字號：---(空白)字第-----號
當期申報地價：107年01月*****300.0元/平方公尺
前次移轉現值或原規定地價：
066年10月 *****60.0元/平方公尺
歷次取得權利範圍：全部*****1分之1*****
其他登記事項：申請免繕發權利書狀：辦理管理機關變更登記
(資料顯示完畢)

登記原因：分割轉載

列印人員：張馭
收件號：108TA006321
查驗號碼：108TA006321REG9E3F09D6C3544DB2AE080639E1127
本查詢資料結果之處理及利用應依個人資料保護法相關規定辦理。



土地建物查詢資料

屏東縣長治鄉香潭段 0757-0000地號

資料查詢時間：民國108年03月27日08時10分

頁次：1

土地標示部

登記日期：民國087年05月29日

登記原因：地籍圖重測

地目：墓

等則：--

面積：****9,980.37平方公尺

使用分區：(空白)

使用地類別：(空白)

民國108年01月 公告土地現值：****1,800元/平方公尺

地上建物建號：共0棟

其他登記事項：重測前：長興段1027-0002地號

土地所有權部

(0001) 登記次序：0001

登記日期：民國036年04月09日

登記原因：總登記

原因發生日期：民國---年--月--日

所有權人：屏東縣

統一編號：0001001300

住址：(空白)

管理者：屏東縣政府

統一編號：91005200

住址：屏東縣屏東市自由路527號

權利範圍：全部 *****1分之1*****

權狀字號：---(空白)字第-----號

當期申報地價：107年01月*****300.0元/平方公尺

前次移轉現值或原規定地價：

066年10月 *****60.0元/平方公尺

歷次取得權利範圍：全部 *****1分之1*****

其他登記事項：申請免繕發權利書狀：辦理管理機關變更登記

(資料顯示完畢)

列印人員：張馭

收件號：108TA006321

查驗號碼：108TA006321REG9E3F09D6C3544DB2AE080639E1127

本查詢資料結果之處理及利用應依個人資料保護法相關規定辦理。



土地建物查詢資料

屏東縣長治鄉香潭段 0758-0000地號

資料查詢時間：民國108年03月27日08時10分

頁次：1

土地標示部

登記日期：民國087年06月05日

登記原因：地籍圖重測

地目：道

等則：--

面積：*****588.47平方公尺

使用分區：(空白)

使用地類別：(空白)

民國108年01月 公告土地現值：****2,850元/平方公尺

地上建物建號：共0棟

其他登記事項：重測前：長興段1643-0001地號

土地所有權部

(0001) 登記次序：0001

登記日期：民國076年09月16日

登記原因：第一次登記

原因發生日期：民國076年07月08日

所有權人：中華民國

統一編號：0000000158

住址：(空白)

管理者：財政部國有財產署

統一編號：03732401

住址：台北市光復南路116巷18號

權利範圍：全部 *****1分之1*****

權狀字號：---(空白)字第-----號

當期申報地價：107年01月*****468.0元/平方公尺

前次移轉現值或原規定地價：

076年08月 *****120.0元/平方公尺

歷次取得權利範圍：全部 *****1分之1*****

其他登記事項：申請免繕發權利書狀：辦理書狀換給登記

(資料顯示完畢)

列印人員：張馭

收件號：108TA006321

查驗號碼：108TA006321REG9E3F09D6C3544DB2AE080639E1127

本查詢資料結果之處理及利用應依個人資料保護法相關規定辦理。



土地建物查詢資料

屏東縣長治鄉進興段 1078-0000地號

資料查詢時間：民國108年03月27日08時10分

頁次：1

土地標示部

登記日期：民國087年06月05日

登記原因：地籍圖重測

地目：墓

等則：--

面積：****2,963.54平方公尺

使用分區：(空白)

使用地類別：(空白)

民國108年01月 公告土地現值：****1,800元/平方公尺

地上建物建號：共0棟

其他登記事項：重測前：長興段0833-0004地號

土地所有權部

(0001) 登記次序：0001

登記日期：民國050年07月15日

登記原因：總登記

原因發生日期：民國---年--月--日

所有權人：屏東縣

統一編號：0001001300

住址：(空白)

管理者：屏東縣政府

統一編號：91005200

住址：屏東縣屏東市自由路527號

權利範圍：全部 *****1分之1*****

權狀字號：---(空白)字第-----號

當期申報地價：107年01月*****300.0元/平方公尺

前次移轉現值或原規定地價：

066年10月 *****60.0元/平方公尺

歷次取得權利範圍：全部*****1分之1*****

其他登記事項：申請免繕發權利書狀：辦理管理機關變更登記

(資料顯示完畢)

列印人員：張馭

收件號：108TA006321

查驗號碼：108TA006321REG9E3F09D6C3544DB2AE080639E1127

本查詢資料結果之處理及利用應依個人資料保護法相關規定辦理。

屏東縣政府
地籍科
D6

長治鄉第一公墓香楊路以北土葬區禁葬範圍

