


檔 號：

保存年限：

花蓮縣萬榮鄉公所 公告

發文日期：中華民國 108 年 6 月 3 日
發文字號：萬鄉環字第 1080009383 號
附件：



主旨：公告本鄉馬遠公墓(馬遠段 194 地號)土地範圍內有(無)墓
認領事宜。


依據：依據殯葬管理條例第 30 條辦理。

公告事項：

- 一、發現時間：108 年 6 月 1 日。
- 二、發現地點：花蓮縣萬榮鄉馬遠公墓(馬遠段 194 地號土地範圍內)
- 三、原因：花蓮縣萬榮鄉馬遠公墓更新計畫。
- 四、認領期間：自公告日起三個月。
- 五、上開土地內之無主墓所有人、關係人或管理人請於公告期間內，向本所辦理認領事宜，如逾期未認領者，則依殯葬管理條例有關無主墓之規定辦理。
- 六、檢附旨揭地籍圖、地籍資料及墓基照片各一份。

鄉長古明光
Biling Kalau

故榮民-何文才



無主墓碑



土地建物查詢資料
花蓮縣萬榮鄉馬遠段 0194-0000地號

資料查詢時間：民國106年07月24日08時46分

頁次：1

土地標示部

登記日期：民國074年12月26日

登記原因：使用編定

地目：墓

等則：--

面積：****5,840.00平方公尺

使用分區：山坡地保育區

使用地類別：殯葬用地

民國106年01月公告土地現值：*****56元/平方公尺

地上建物建號：(空白)

其他登記事項：原住民保留地

土地所有權部

(0001) 登記次序：0001

登記日期：民國058年12月30日

登記原因：總登記

原因發生日期：民國058年00月00日

所有權人：中華民國

統一編號：0000000158

住址：(空白)

管理者：花蓮縣萬榮鄉公所

統一編號：94512118

住址：(空白)

權利範圍：全部 *****1分之1*****

權狀字號：096鳳土字第000461號

當期申報地價：105年01月*****10.0元/平方公尺

前次移轉現值或原規定地價：

067年10月 *****2.0元/平方公尺

歷次取得權利範圍：全部 *****1分之1*****

其他登記事項：(空白)

〈 資料顯示完畢 〉

列印人員：徐健芳

收件號：106UB005439

查驗號碼：106UB005439REG01985AD3BDF04A8E8AFC2E465C816

本查詢資料結果之處理及利用應依個人資料保護法相關規定辦理。

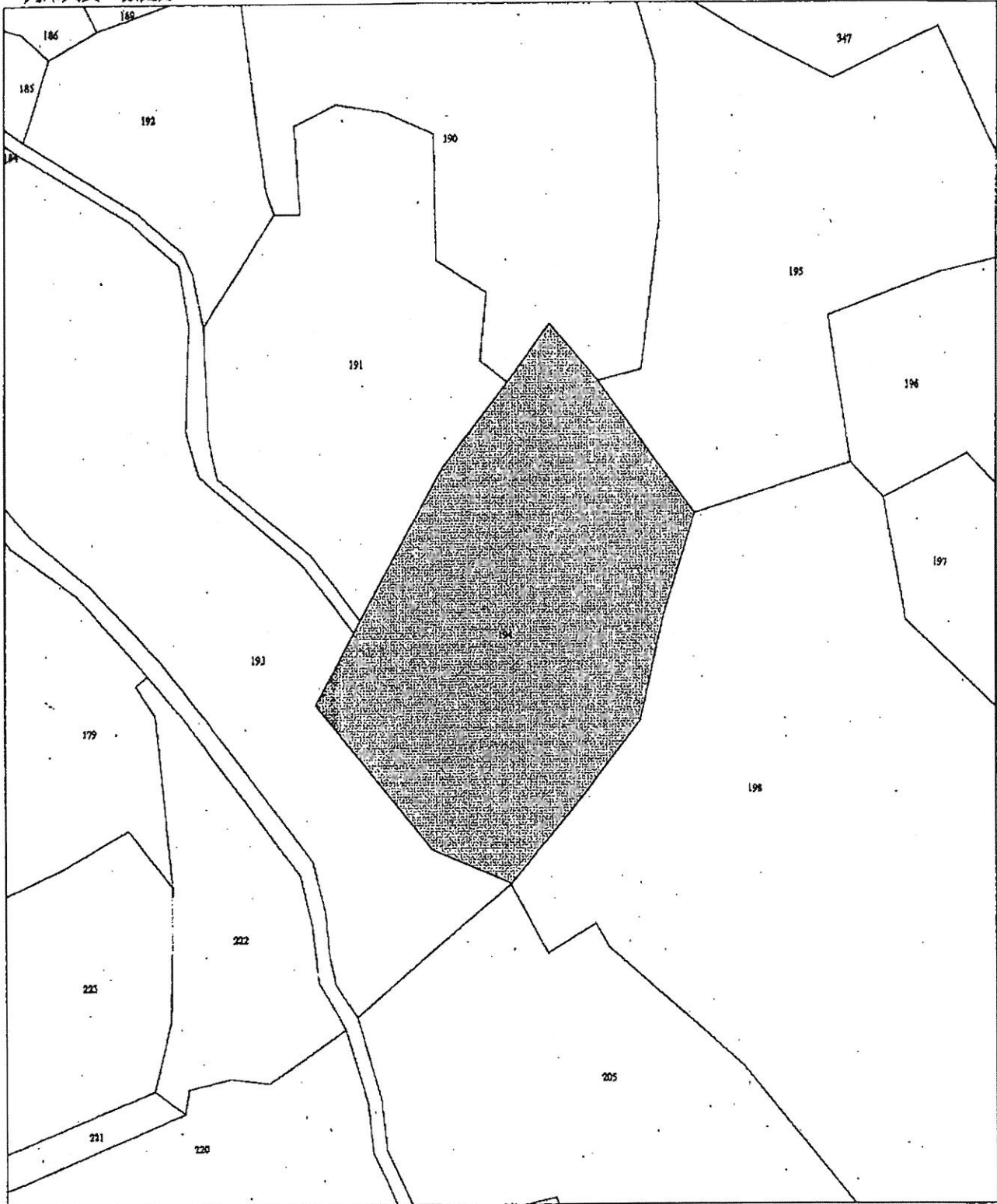


花蓮縣萬榮鄉地籍圖查詢資料

資料查詢時間：民國106年07月24日08時46分 收件號：
土地坐落：花蓮縣萬榮鄉馬遠段194地號共1筆



列印人員：徐健芳



比例尺：1/1200

查驗碼：106UB005439P1C1975FB3FF79334D65AF7C61A2A562