

正 本


發文方式：紙本遞送

檔 號：

保存年限：

## 臺東縣海端鄉公所 公告

發文日期：中華民國108年7月11日  
發文字號：海鄉社字第1080008628號  
附件：20190711083729



主旨：公告本鄉霧鹿部落公墓有（無）主墳墓認領事宜。

依據：殯葬管理條例第30條、第41條。

公告事項：

- 一、公告原因：辦理墓區納骨牆及週邊設施興辦事業計劃。
- 二、發現地點：本鄉霧鹿段398地號公墓部分範圍內（詳位置圖及現場照片）。
- 三、認領期間：自公告日起3個月。
- 四、上開土地部分範圍內之有（無）主墳墓所有人、關係人或管理人，請於公告期間內，向本所辦理認領事宜，屆期末認領者，由本所逕予以起掘為必要處理後，火化或存放於骨灰（骸）存放設施。
- 五、檢附土地謄本、地籍圖、位置圖及現場照片各1份。

鄉長胡金至

土地建物查詢資料  
台東縣海端鄉霧鹿段 0398-0000地號

資料查詢時間：民國105年02月24日13時49分

頁次：1

\*\*\*\*\* 土地標示部 \*\*\*\*\*

登記日期：民國089年09月19日 登記原因：分區調整  
地目：墓 等則：-- 面積：\*\*\*\*1,550.00平方公尺  
使用分區：森林區 使用地類別：殯葬用地  
民國105年01月 公告土地現值：\*\*\*\*\*160元/平方公尺  
地上建物建號：共0棟  
其他登記事項：原住民保留地  
(一般註記事項) 依台東縣政府89年9月5日(八九)府地用字第080  
568號非都市土地使用分區調整公告確定

\*\*\*\*\* 土地所有權部 \*\*\*\*\*

(0001) 登記次序：0001  
登記日期：民國059年12月01日 登記原因：總登記  
原因發生日期：民國---年--月--日  
所有權人：中華民國  
統一編號：0000000158  
住址：(空白)  
管理者：台東縣海端鄉公所  
統一編號：93504603  
住址：(空白)  
權利範圍：全部 \*\*\*\*\*1分之1\*\*\*\*\*  
權狀字號：100關字第000975號  
當期申報地價：105年01月\*\*\*\*\*32.0元/平方公尺  
前次移轉現值或原規定地價：  
067年10月 \*\*\*\*\*4.0元/平方公尺  
歷次取得權利範圍：全部 \*\*\*\*\*1分之1\*\*\*\*\*  
其他登記事項：(空白)

( 資料顯示完畢 )

列印人員：劉建麟

收件號：105VC001039

查驗號碼：105VC001039REG92EE784C646DDA08B27E5D6F956E1

本查詢資料結果之處理及利用應依個人資料保護法相關規定辦理。

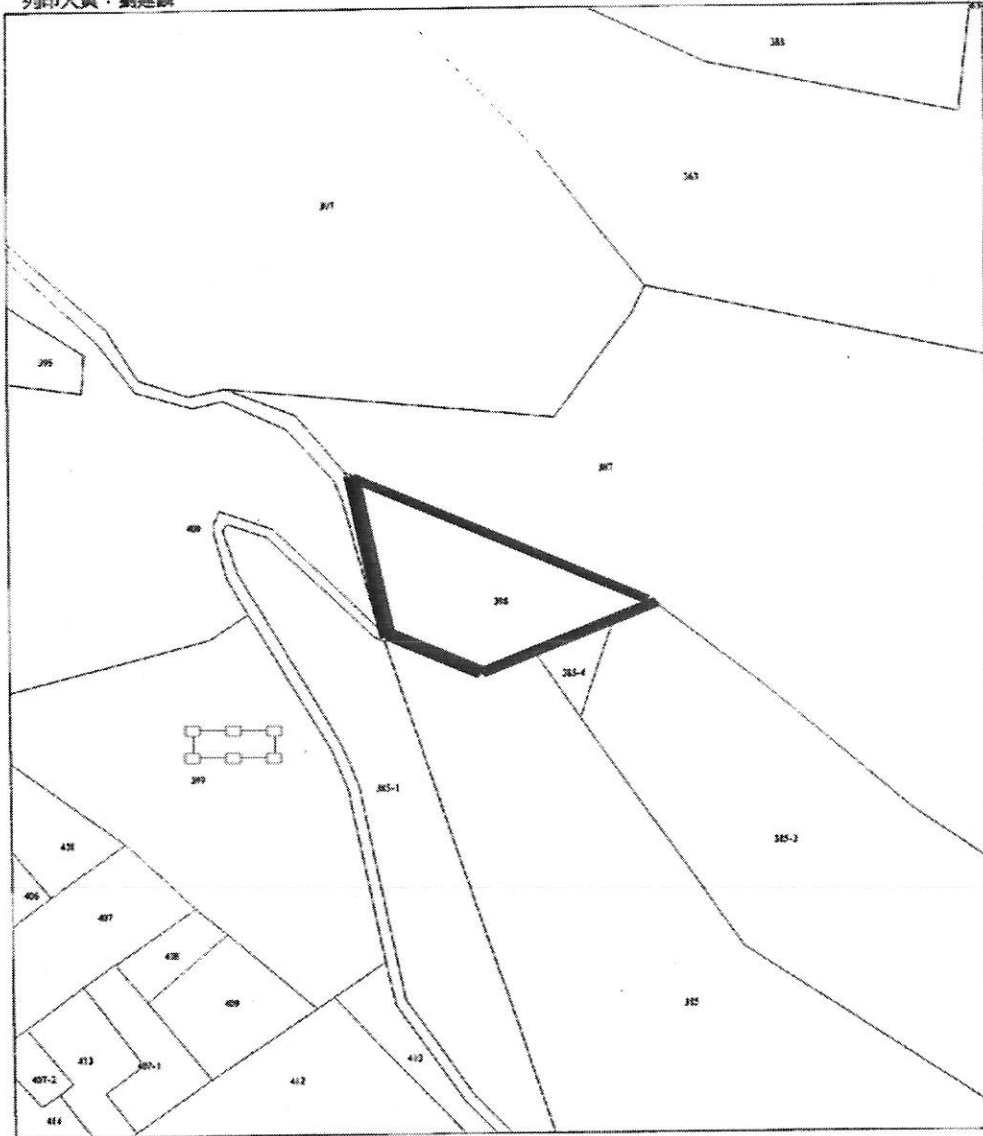


臺東縣海端鄉地籍圖查詢資料

資料查詢時間：民國105年02月24日13時44分 收件號：105VC001039  
土地坐落：臺東縣海端鄉霧鹿段398地號共1筆



列印人員：劉建勳

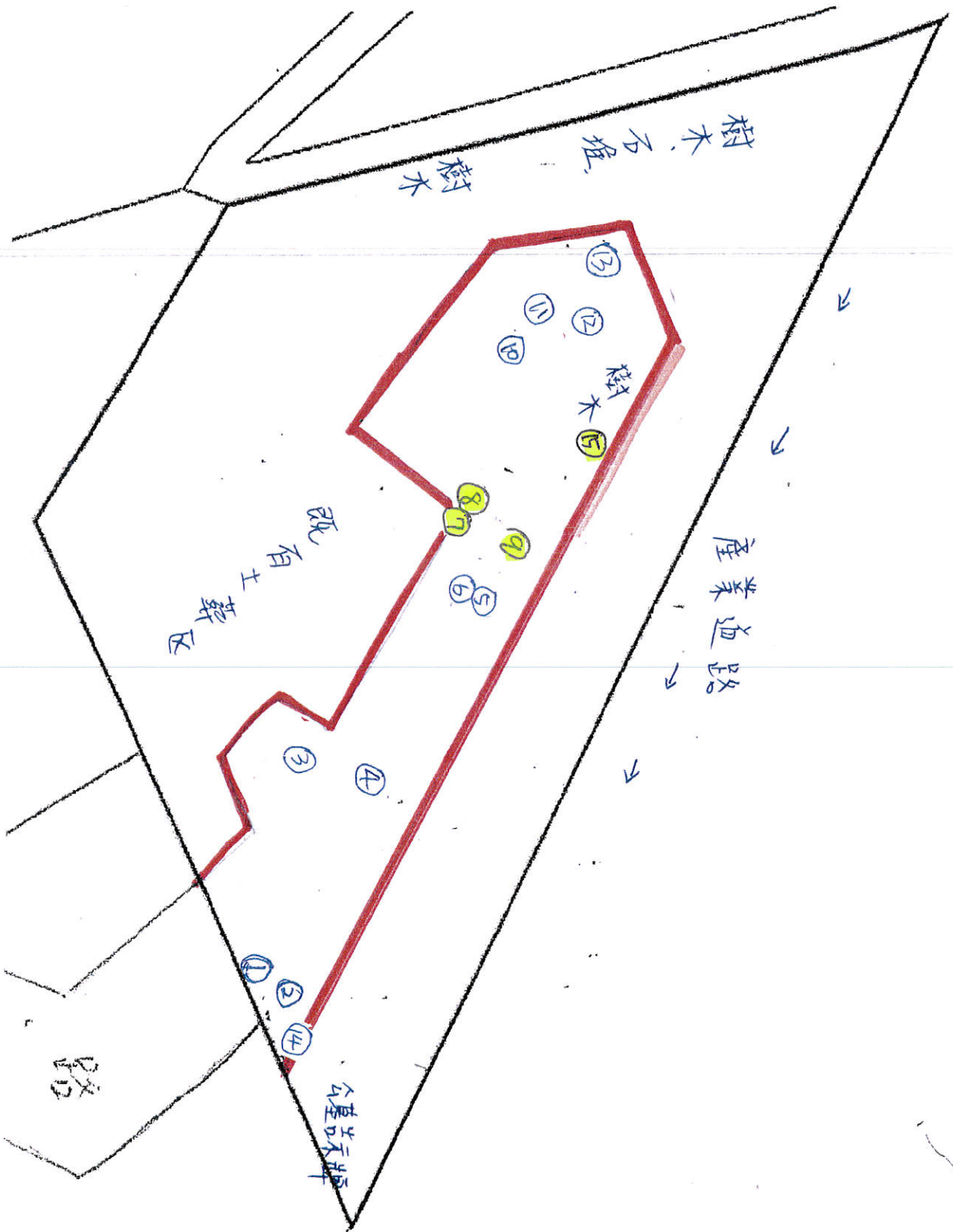


比例尺：1/1200

查驗碼：105VC001039PIC1C123F1F04E289E6AD7C60569CE5F



# 位置圖





## 現場照片

編號：7




編號：8





## 現場照片

編號：9



編號：15

