


新北市政府 公告

發文日期：中華民國109年2月10日
發文字號：新北府民殯字第1095111015號
附件：土地地籍謄本及地籍圖各1份



主旨：公告本市中和第五公墓部分土地有（無）主墳墓遷葬事項。
依據：殯葬管理條例第30條、第39條、第41條、內政部98年8月4日
台內民字第0980139641號函及新北市政府辦理公共工程地上
物查估拆遷補償救濟標準第26條。

公告事項：

- 一、旨揭墳墓所在地號：中和區國道段272、323、326、334及384地號，共5筆地號。
- 二、遷葬原因：配合中和灰磙地區區段徵收案辦理遷葬。
- 三、遷葬期間：自109年2月24日（星期一）至109年10月31日（星期六）止。
- 四、旨揭墓區應遷墳墓，本府已於墓前豎立標示，惟遷葬範圍內墳墓年代久遠，無法均以書面通知墓主，爰依內政部98年8月4日台內民字第0980139641號函釋，以公告代替書面通知範圍內各墓主自行遷葬。
- 五、合法墳墓依「新北市政府辦理公共工程地上物查估拆遷補償救濟標準」（以下簡稱本標準）計算核發墳墓遷葬補償費。非依法設置之墳墓依本標準之合法墳墓補償費70%計算核發墳墓遷葬救濟金。
- 六、公告遷葬期間，請墓主或關係人攜帶身分證正本及正反面影



本、受葬者除戶戶籍謄本正本（或死亡證明文件）及申請人與受葬者關係證明文件，至中和區公所申請墳墓起掘相關作業，經公所審核文件後約定會勘起掘日期，俟墳墓起掘後將起掘前、中、後照片併入原申請文件，據以核發起掘證明及遷葬補償費（救濟金）；未依前述程序辦理者，將不予核發遷葬補償費（救濟金）。另墳墓起掘結果無骨灰（骸）者，因無遷葬之可能，故不予核發遷葬補償費（救濟金）。

七、公告範圍內如經本府發現應遷墳墓未列入公告清冊者，由本府相關人員現場認定後補公告；經墓主發現者，通知本府殯葬管理處辦理現場會勘後補列。

八、公告期滿尚未自行起掘之墳墓，依殯葬管理條例第30條及第41條第2項，由本府殯葬管理處代為起掘並為必要處理後，存放於骨灰（骸）存放設施，不得異議。嗣後如有墓主及家屬認領、移奉，不得向本府申請相關遷葬補償，本府亦不向墓主及家屬收取代遷葬作業費。

九、本公告應遷墳墓查估清冊及位置圖等相關資料，除於墳墓所在地公布外，並建置於本府民政局網頁（<http://www.ca.ntpc.gov.tw/>）周知（路徑為：首頁/民政局/最新消息/公告資訊）。



市長 侯友宜

土地建物查詢資料

新北市中和區國道段 0272-0000地號

資料查詢時間：民國108年09月27日11時46分

頁次：1

土地標示部

登記日期：民國099年10月30日

登記原因：地籍圖重測

地目：墓

等則：21

面積：****4,159.11平方公尺

使用分區：(空白)

使用地類別：(空白)

民國108年01月公告土地現值：***20,700元／平方公尺

地上建物建號：(空白)

其他登記事項：重測前：中坑段灰磙小段0020-0000地號

土地所有權部

(0001)登記次序：0002

登記日期：民國100年01月17日

登記原因：接管

原因發生日期：民國099年12月25日

所有權人：新北市

統一編號：0006500000

住址：(空白)

管理者：新北市政府殯葬管理處

統一編號：01880566

住址：(空白)

權利範圍：全部 *****1分之1*****

權狀字號：---(空白)字第-----號

當期申報地價：107年01月****4,100.0元／平方公尺

前次移轉現值或原規定地價：

066年10月 *****182.6元／平方公尺

歷次取得權利範圍：全部 *****1分之1*****

其他登記事項：申請免繕發權利書狀：辦理管理機關變更登記
< 資料顯示完畢 >

列印人員：呂佳螢

收件號：108YH002674

查驗號碼：108YH002674REGDE9450D7FC6D4CD29D3D9F711EC9C

本查詢資料結果之處理及利用應依個人資料保護法相關規定辦理。

土地建物查詢資料

新北市中和區國道段 0323-0000地號

資料查詢時間：民國108年09月27日11時47分

頁次：1

土地標示部

登記日期：民國099年10月30日

登記原因：地籍圖重測

地目：墓

等則：21

面積：*****77.47平方公尺

使用分區：(空白)

使用地類別：(空白)

民國108年01月公告土地現值：***20,706元/平方公尺

地上建物建號：(空白)

其他登記事項：因分割增加地號：0024-0002地號，0024-0003地號

分割自：0024-0001地號

重測前：中坑段灰磙小段0024-0010地號

土地所有權部

(0001)登記次序：0002

登記日期：民國100年01月17日

登記原因：接管

原因發生日期：民國099年12月25日

所有權人：新北市

統一編號：0006500000

住址：(空白)

管理者：新北市政府殯葬管理處

統一編號：01880566

住址：(空白)

權利範圍：全部 *****1分之1*****

權狀字號：---(空白)字第-----號

當期申報地價：107年01月****4,101.0元/平方公尺

前次移轉現值或原規定地價：

066年10月 *****371.8元/平方公尺

歷次取得權利範圍：全部 *****1分之1*****

其他登記事項：申請免繕發權利書狀：辦理管理機關變更登記

〈 資料顯示完畢 〉

列印人員：呂佳瑩

收件號：108YH002675

查驗號碼：108YH002675REG0F5A655BD23F4A459704F12E2FE8D

本查詢資料結果之處理及利用應依個人資料保護法相關規定辦理。

土地建物查詢資料

新北市中和區國道段 0326-0000地號

資料查詢時間：民國108年09月27日11時47分

頁次：1

土地標示部

登記日期：民國099年10月30日

登記原因：地籍圖重測

地目：墓

等則：21

面積：*****130.68平方公尺

使用分區：(空白)

使用地類別：(空白)

民國108年01月公告土地現值：***22,300元/平方公尺

地上建物建號：(空白)

其他登記事項：因分割增加地號：0024-0002地號，0024-0003地號

分割自：0024-0001地號

重測前：中坑段灰磙小段0024-0008地號

土地所有權部

(0001)登記次序：0002

登記日期：民國100年01月17日

登記原因：接管

原因發生日期：民國099年12月25日

所有權人：新北市

統一編號：0006500000

住址：(空白)

管理者：新北市政府殯葬管理處

統一編號：01880566

住址：(空白)

權利範圍：全部 *****1分之1*****

權狀字號：---(空白)字第-----號

當期申報地價：107年01月****4,500.0元/平方公尺

前次移轉現值或原規定地價：

066年10月 ****1,349.9元/平方公尺

歷次取得權利範圍：全部 *****1分之1*****

其他登記事項：申請免繕發權利書狀：辦理管理機關變更登記

〈 資料顯示完畢 〉

列印人員：呂佳瑩

收件號：108YH002676

查驗號碼：108YH002676REGD6B8E997D49D40F5B9FABFABB6B

本查詢資料結果之處理及利用應依個人資料保護法相關規定辦理。

土地建物查詢資料

新北市中和區國道段 0334-0000地號

資料查詢時間：民國108年09月27日11時48分

頁次：1

土地標示部

登記日期：民國099年10月30日

登記原因：地籍圖重測

地目：墓

等則：21

面積：*****235.77平方公尺

使用分區：(空白)

使用地類別：(空白)

民國108年01月公告土地現值：***22,300元/平方公尺

地上建物建號：(空白)

其他登記事項：因分割增加地號：0024-0002地號，0024-0003地號

分割自：0024-0001地號

重測前：中坑段灰磙小段0024-0006地號

土地所有權部

(0001)登記次序：0002

登記日期：民國100年01月17日

登記原因：接管

原因發生日期：民國099年12月25日

所有權人：新北市

統一編號：0006500000

住址：(空白)

管理者：新北市政府殯葬管理處

統一編號：01880566

住址：(空白)

權利範圍：全部 *****1分之1*****

權狀字號：---(空白)字第-----號

當期申報地價：107年01月****4,500.0元/平方公尺

前次移轉現值或原規定地價：

066年10月 ****1,769.5元/平方公尺

歷次取得權利範圍：全部 *****1分之1*****

其他登記事項：申請免繕發權利書狀：辦理管理機關變更登記

〈 資料顯示完畢 〉

列印人員：呂佳瑩

收件號：108YH002677

查驗號碼：108YH002677REG3FE80E66D19247CD9F19C6AEAA90F

本查詢資料結果之處理及利用應依個人資料保護法相關規定辦理。

土地建物查詢資料

新北市中和區國道段 0384-0000地號

資料查詢時間：民國108年09月27日11時49分

頁次：1

土地標示部

登記日期：民國099年10月30日

登記原因：地籍圖重測

地目：墓

等則：21

面積：****2,633.41平方公尺

使用分區：(空白)

使用地類別：(空白)

民國108年01月公告土地現值：***20,700元/平方公尺

地上建物建號：(空白)

其他登記事項：因分割增加地號：0024-0002地號，0024-0003地號

分割自：0024-0001地號

重測前：中坑段灰磙小段0024-0009地號

土地所有權部

(0001)登記次序：0002

登記日期：民國100年01月17日

登記原因：接管

原因發生日期：民國099年12月25日

所有權人：新北市

統一編號：0006500000

住址：(空白)

管理者：新北市政府殯葬管理處

統一編號：01880566

住址：(空白)

權利範圍：全部 *****1分之1*****

權狀字號：---(空白)字第-----號

當期申報地價：107年01月****4,100.0元/平方公尺

前次移轉現值或原規定地價：

066年10月 *****191.3元/平方公尺

歷次取得權利範圍：全部 *****1分之1*****

其他登記事項：申請免繕發權利書狀：辦理管理機關變更登記

〈 資料顯示完畢 〉

列印人員：呂佳瑩

收件號：108YH002678

查驗號碼：108YH002678REGA572A1C2CB024C88A07A0B6C84CCE

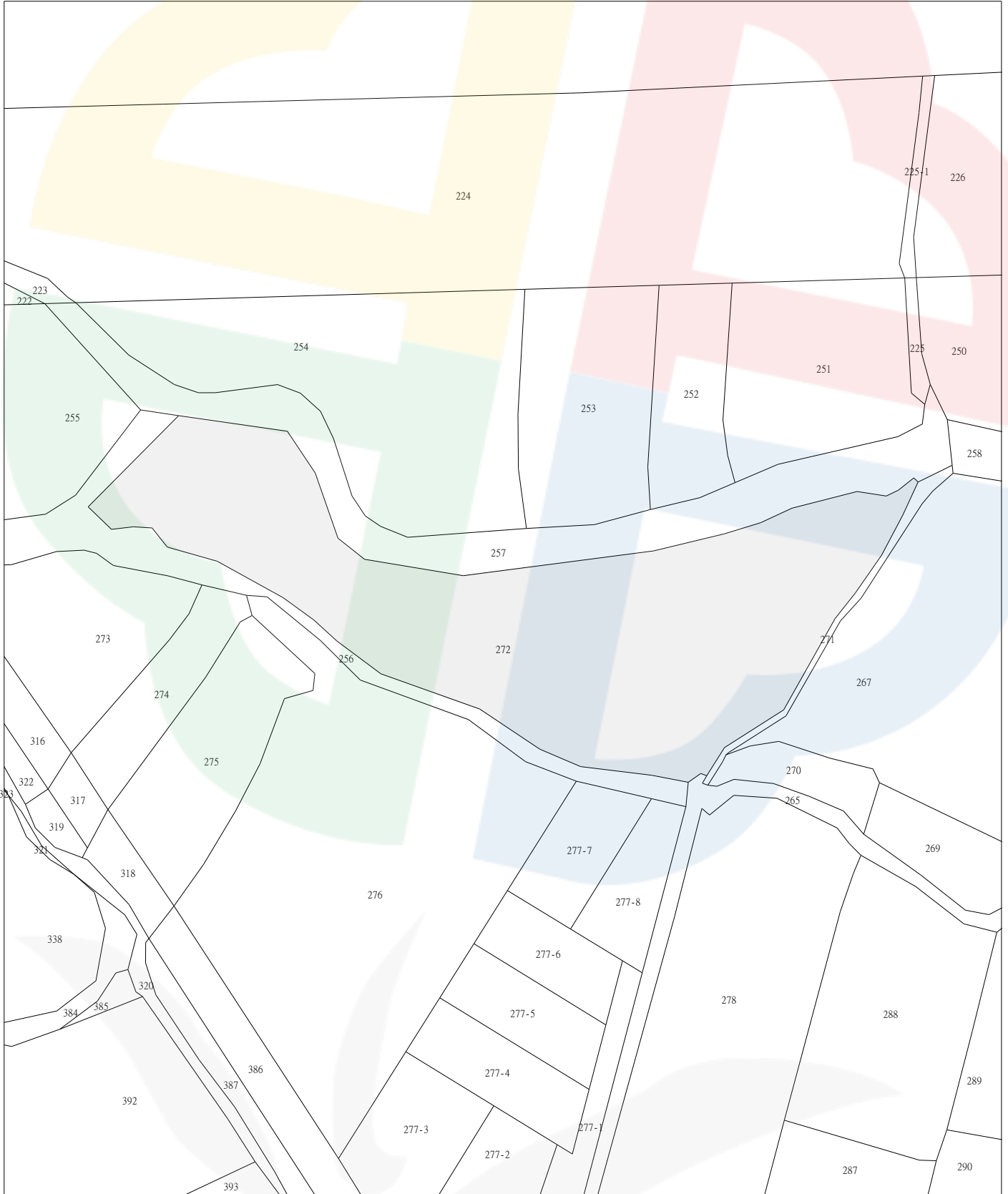
本查詢資料結果之處理及利用應依個人資料保護法相關規定辦理。

新北市中和區地籍圖查詢資料

資料查詢時間：民國108年04月16日18時12分 收件號：108YH001000
土地坐落：新北市中和區國道段272地號共1筆



列印人員：呂佳螢



比例尺：1/1000

原比例尺：1/500

查驗碼：108YH001000PIC1601A3A2B39C84825982148CC42BB

新北市中和區地籍圖查詢資料

資料查詢時間：民國108年04月16日18時12分 收件號：108YH001001
土地坐落：新北市中和區國道段323地號共1筆



列印人員：呂佳螢



比例尺：1/500

查驗碼：108YH001001PIC1649FE911308C4861A22F2DB3DE84

新北市中和區地籍圖查詢資料

資料查詢時間：民國108年04月16日18時13分 收件號：108YH001002
土地坐落：新北市中和區國道段326地號共1筆



列印人員：呂佳螢



比例尺：1/500

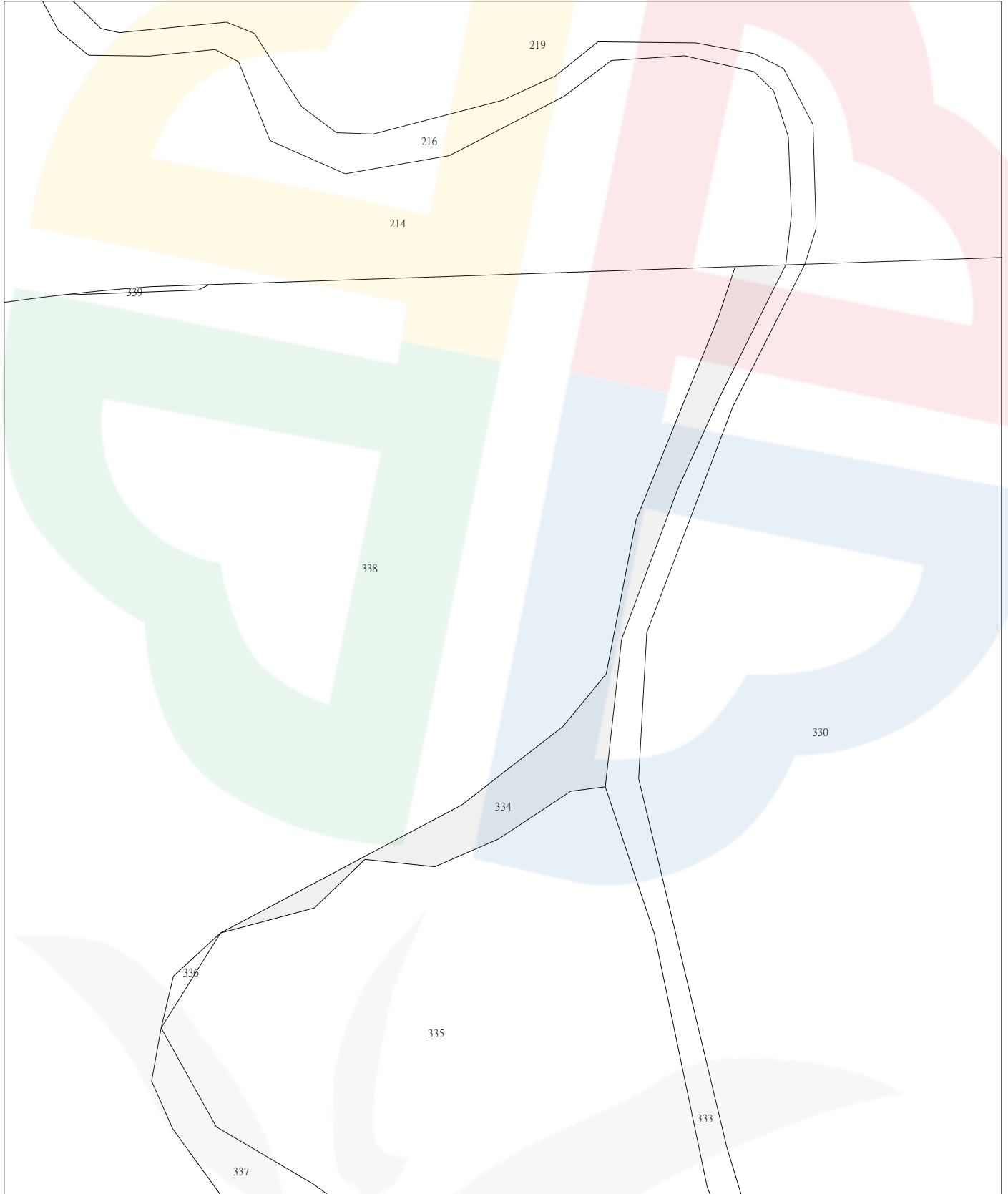
查驗碼：108YH001002PIC19F03D8E95F8341A5B04A20C901ED

新北市中和區地籍圖查詢資料

資料查詢時間：民國108年04月16日18時13分 收件號：108YH001003
土地坐落：新北市中和區國道段334地號共1筆



列印人員：呂佳螢



比例尺：1/500

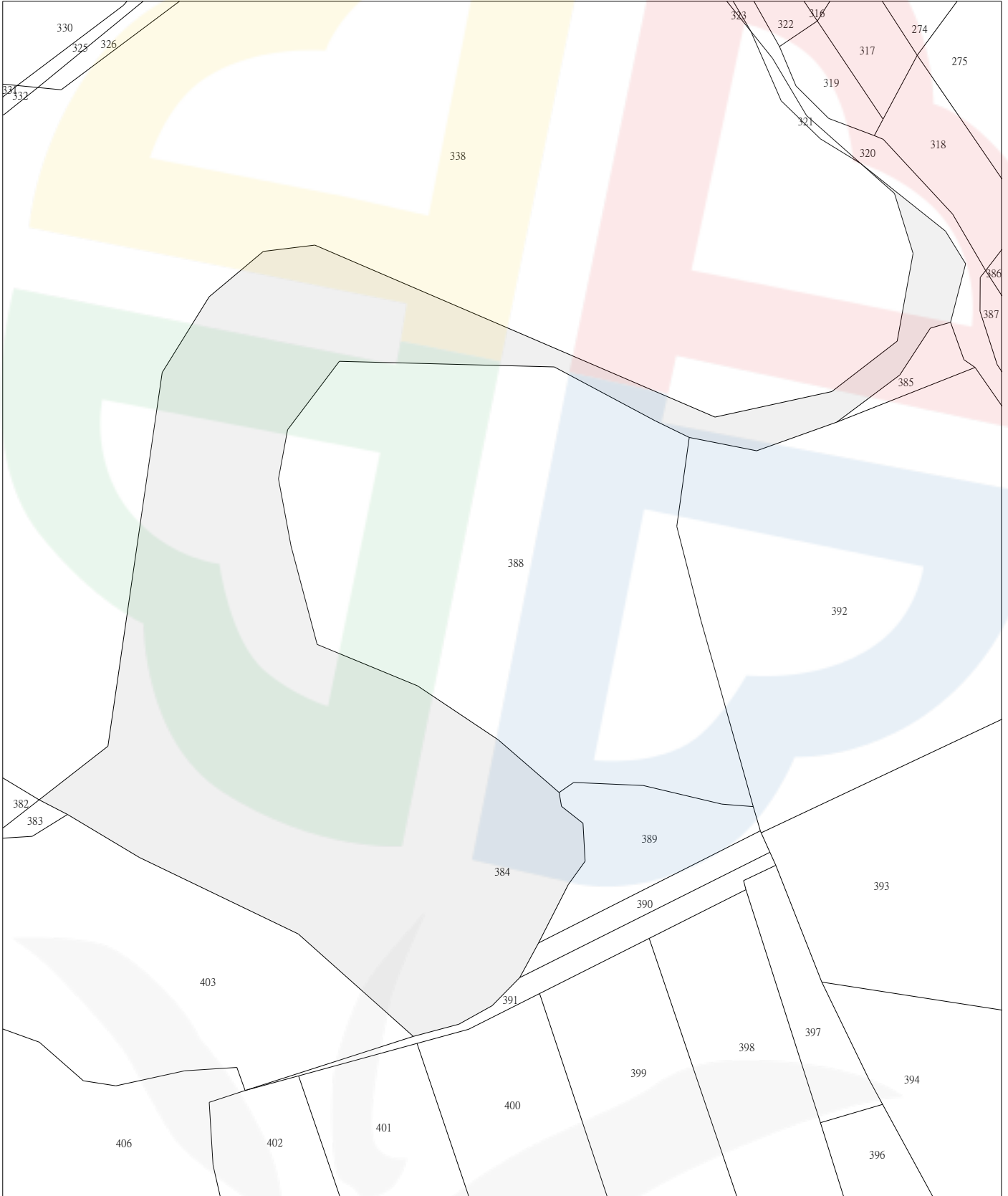
查驗碼：108YH001003PIC1793F6A0E66AD471EAAF6A9958036

新北市中和區地籍圖查詢資料

資料查詢時間：民國108年04月16日18時14分 收件號：108YH001005
土地坐落：新北市中和區國道段384地號共1筆



列印人員：呂佳螢



比例尺：1/600

原比例尺：1/500

查驗碼：108YH001005PIC13F29897104ED4AB4903A6737BF0F