

新北市政府 公告

發文日期：中華民國109年2月12日
發文字號：新北府民殯字第1095111084號
附件：土地地籍謄本及地籍圖各1份



主旨：公告本市三峽第一公墓周邊市有土地有（無）主墳墓遷葬事項。

依據：殯葬管理條例第30條、第39條、第41條、內政部98年8月4日台內民字第0980139641號函及新北市政府辦理公共工程地上物查估拆遷補償救濟標準第26條。

公告事項：

- 一、旨揭墳墓所在地號：三峽區仁愛段156、172及217等3筆地號。
- 二、遷葬原因：妨礙都市發展及其他公共利益。
- 三、遷葬期間：自公告日起至109年5月31日（星期日）止。
- 四、旨揭墓區應遷墳墓，本府已於墓前豎立標示，惟遷葬範圍內墳墓年代久遠，無法均以書面通知墓主，爰依內政部98年8月4日台內民字第0980139641號函釋，以公告代替書面通知範圍內各墓主自行遷葬。
- 五、合法墳墓依「新北市政府辦理公共工程地上物查估拆遷補償救濟標準」（以下簡稱本標準）計算核發墳墓遷葬補償費。非依法設置之墳墓依本標準之合法墳墓補償費70%計算核發墳墓遷葬救濟金。
- 六、公告遷葬期間，請墓主或關係人攜帶身分證正本及正反面影本、受葬者除戶戶籍謄本正本（或死亡證明文件）及申請人

與受葬者關係證明文件，至三峽區公所申請墳墓起掘相關作業，經公所審核文件後約定會勘起掘日期，俟墳墓起掘後將起掘前、中、後照片併入原申請文件，據以核發起掘證明及遷葬補償費（救濟金）；未依前述程序辦理者，將不予核發遷葬補償費（救濟金）。另墳墓起掘結果無骨灰（骸）者，因無遷葬之可能，故不予核發遷葬補償費（救濟金）。

七、公告範圍內如經本府發現應遷墳墓未列入公告清冊者，由本府相關人員現場認定後補公告；經墓主發現者，通知本府殯葬管理處辦理現場會勘後補列。

八、公告期滿尚未自行起掘之墳墓，依殯葬管理條例第30條及第41條第2項，由本府殯葬管理處代為起掘並為必要處理後，存放於骨灰（骸）存放設施，不得異議。嗣後如有墓主及家屬認領、移奉，不得向本府申請相關遷葬補償，本府亦不向墓主及家屬收取代遷葬作業費。

九、本公告應遷墳墓查估清冊及位置圖等相關資料，除於墳墓所在地公布外，並建置於本府民政局網頁（<http://www.ca.ntpc.gov.tw/>）周知（路徑為：首頁/民政局/最新消息/公告資訊）。

市長 侯友宜

土地建物查詢資料

新北市三峽區仁愛段 0172-0000地號

資料查詢時間：民國109年02月05日15時24分

頁次：1

土地標示部

登記日期：民國081年10月08日

登記原因：地籍圖重測

地目：公

等則：07

面積：*****638.63平方公尺

使用分區：山坡地保育區

使用地類別：遊憩用地

民國109年01月公告土地現值：****1,200元／平方公尺

地上建物建號：共0棟

其他登記事項：重測前：公館後段公館後小段150－9地號

土地所有權部

(0001)登記次序：0002

登記日期：民國100年07月29日

登記原因：接管

原因發生日期：民國099年12月25日

所有權人：新北市

統一編號：0006500000

住址：(空白)

管理者：新北市三峽區三峽國民小學

統一編號：33966138

住址：新北市三峽區中山路16號

權利範圍：全部 *****1分之1*****

權狀字號：---(空白)字第-----號

當期申報地價：109年01月*****240.0元／平方公尺

前次移轉現值或原規定地價：

059年08月 *****15.1元／平方公尺

歷次取得權利範圍：全部 *****1分之1*****

其他登記事項：申請免繕發權利書狀：辦理管理者變更登記

〈資料顯示完畢〉

列印人員：顏毓佑

收件號：109YI000233

查驗號碼：109YI000233REG2D632F86CE5648CC88BBC4CED99E7

本查詢資料結果之處理及利用應依個人資料保護法相關規定辦理。

土地建物查詢資料

新北市三峽區仁愛段 0217-0000地號

資料查詢時間：民國109年02月05日15時25分

頁次：1

土地標示部

登記日期：民國081年10月09日

登記原因：地籍圖重測

地目：旱

等則：13

面積：****2,772.09平方公尺

使用分區：山坡地保育區

使用地類別：暫未編定

民國109年01月公告土地現值：****1,200元／平方公尺

地上建物建號：共0棟

其他登記事項：重測前：公館後段公館後小段150－4地號

土地所有權部

(0001)登記次序：0002

登記日期：民國100年01月29日

登記原因：接管

原因發生日期：民國099年12月25日

所有權人：新北市

統一編號：0006500000

住址：(空白)

管理者：新北市政府農業局

統一編號：10046639

住址：新北市板橋區中山路一段161號二十二樓

權利範圍：全部 *****1分之1*****

權狀字號：---(空白)字第-----號

當期申報地價：109年01月*****240.0元／平方公尺

前次移轉現值或原規定地價：

059年08月 *****15.1元／平方公尺

歷次取得權利範圍：全部 *****1分之1*****

其他登記事項：申請免繕發權利書狀：辦理管理者變更登記

〈資料顯示完畢〉

列印人員：顏毓佑

收件號：109YI000234

查驗號碼：109YI000234REG4D9E68665D204370B1544D56932CC

本查詢資料結果之處理及利用應依個人資料保護法相關規定辦理。

土地建物查詢資料

新北市三峽區仁愛段 0156-0000地號

資料查詢時間：民國109年02月05日16時57分

頁次：1

土地標示部

登記日期：民國108年11月08日

登記原因：合併

地目：公

等則：07

面積：***12,589.48平方公尺

使用分區：(空白)

使用地類別：(空白)

民國109年01月公告土地現值：***29,192元／平方公尺

地上建物建號：共0棟

其他登記事項：重測前：公館後段公館後小段150地號

合併自：0157-0000地號

土地所有權部

(0001)登記次序：0002

登記日期：民國100年04月15日

登記原因：接管

原因發生日期：民國099年12月25日

所有權人：新北市

統一編號：0006500000

住址：(空白)

管理者：新北市政府綠美化環境景觀處

統一編號：30376664

住址：新北市板橋區中山路一段161號二十二樓

權利範圍：全部 *****1分之1*****

權狀字號：---(空白)字第-----號

當期申報地價：109年01月****5,829.0元／平方公尺

前次移轉現值或原規定地價：

059年08月 *****15.1元／平方公尺

歷次取得權利範圍：10000000000分之40269336**

059年08月 *****14.2元／平方公尺

歷次取得權利範圍：10000000000分之959730664*

其他登記事項：申請免繕發權利書狀：辦理管理者變更登記

〈 資料顯示完畢 〉

列印人員：顏毓佑

收件號：109YI000238

查驗號碼：109YI000238REG26835DDC77BC455AB59D3DC90139D

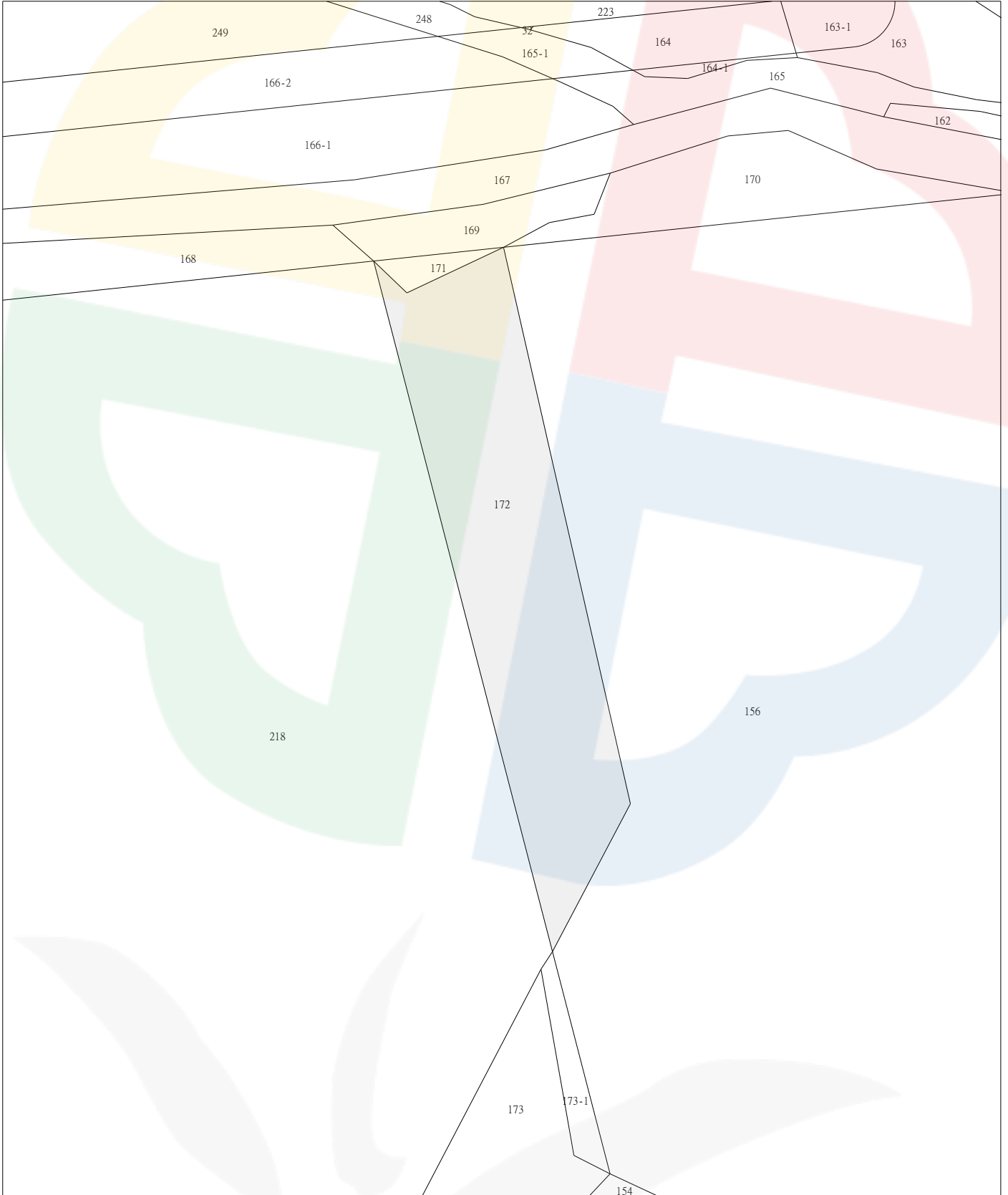
本查詢資料結果之處理及利用應依個人資料保護法相關規定辦理。

新北市三峽區地籍圖查詢資料

資料查詢時間：民國109年02月05日15時26分 收件號：109YI000235
土地坐落：新北市三峽區仁愛段172地號共1筆



列印人員：顏毓佑



比例尺：1/500

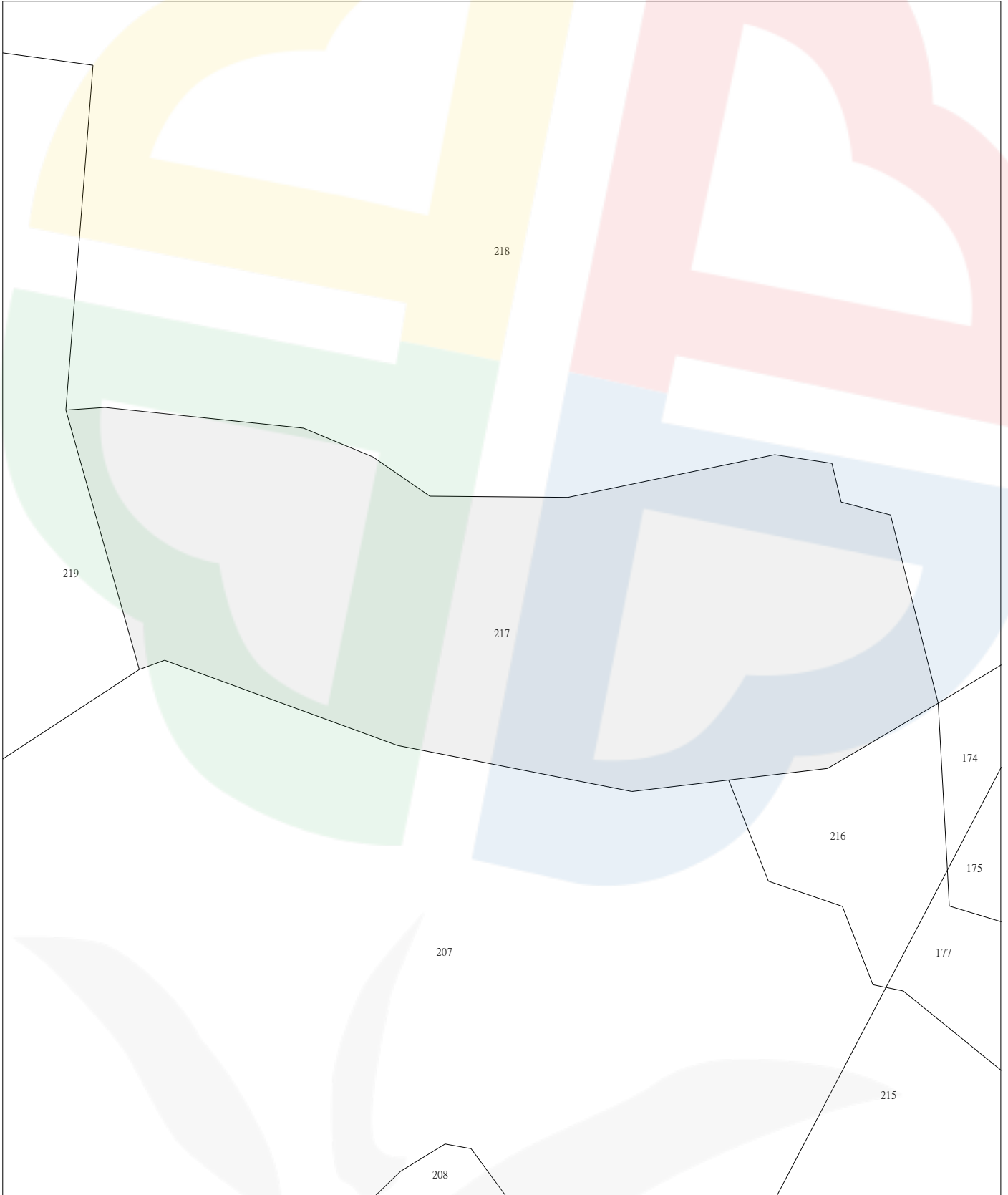
查驗碼：109YI000235PIC1322F24CE35B44A579618A112C633

新北市三峽區地籍圖查詢資料

資料查詢時間：民國109年02月05日15時27分 收件號：109YI000236
土地坐落：新北市三峽區仁愛段217地號共1筆



列印人員：顏毓佑



比例尺：1/600

原比例尺：1/500

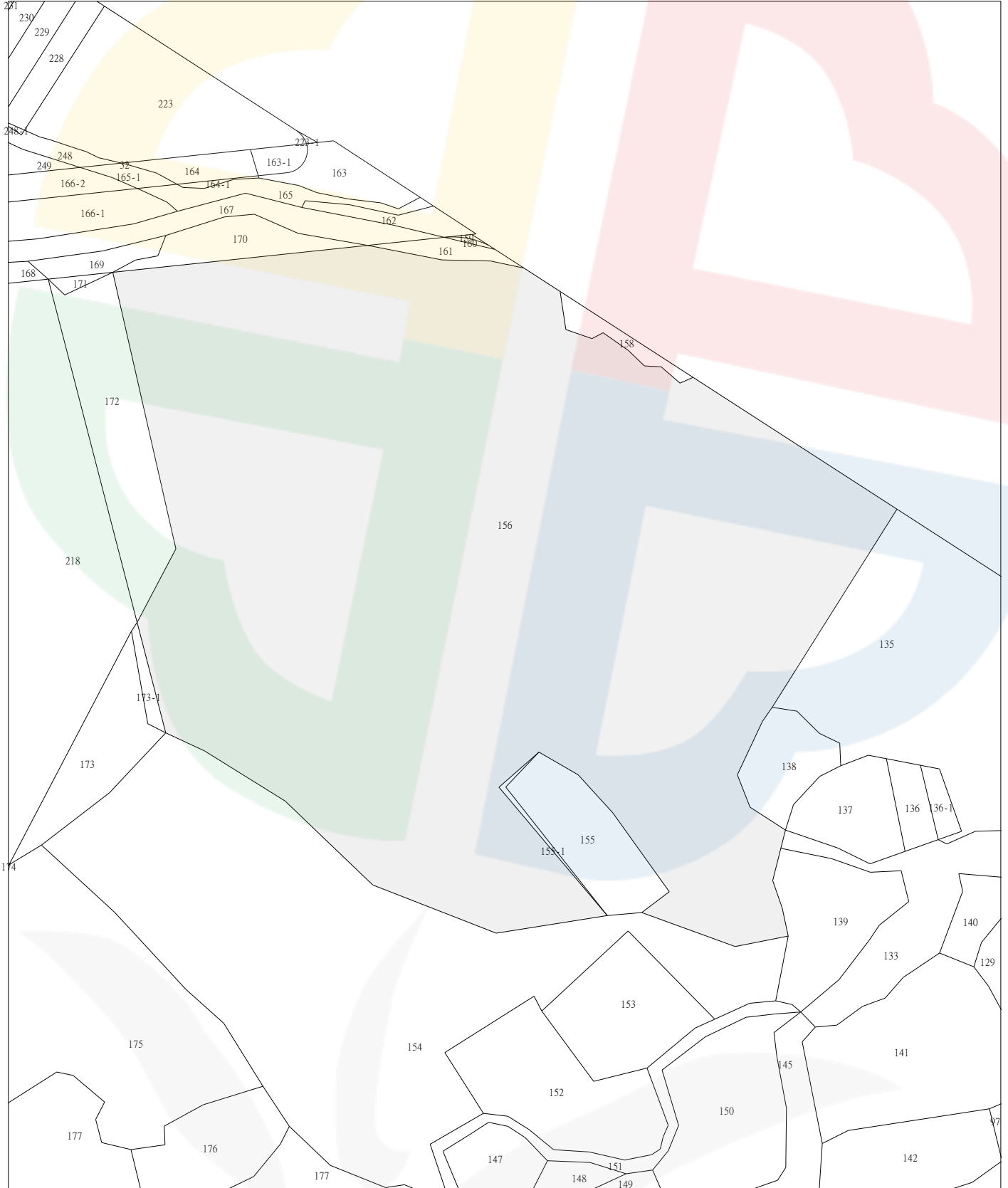
查驗碼：109YI000236PIC1CF1912EC980848A3B852D38FA108

新北市三峽區地籍圖查詢資料

資料查詢時間：民國109年02月05日17時05分 收件號：109YI000239
土地坐落：新北市三峽區仁愛段156地號共1筆



列印人員：顏毓佑



比例尺：1/1000

原比例尺：1/500

查驗碼：109YI000239PIC14020EAC0409D462AB045582136CF