


屏東縣佳冬鄉公所 公告

發文日期：中華民國107年10月22日

發文字號：屏佳鄉民字第10731225700號

附件：土地登記資料、地籍圖、查估清冊



主旨：公告本鄉第二公墓（賴家公墓）賴家段898地號土地範圍內有（無）主墳墓遷葬事宜。

依據：殯葬管理條例第30、39、41條規定辦理。


公告事項：

- 一、遷葬原因：為屏東縣政府興建「屏東縣下埔頭、大庄及東海養殖生產區生態景觀型海水供水系統」。
- 二、遷葬地點：佳冬鄉賴家段898地號土地範圍內。
- 三、遷葬期限：自公告日起三個月內。
- 四、遷葬土地範圍內之墳墓所有人、關係人或管理人，請於公告期限內，攜帶亡者除戶謄本、申請人身分證、印章、可茲證明與亡者關係之戶籍謄本或相關證明文件，向本所民政課辦理自行遷葬事宜。逾期未遷葬者，視為無主墳墓，依法由本所代為遷葬，並安置於本鄉第一納骨堂一樓，不得異議。
- 五、另依據本鄉鄉民代表會第20屆第16次臨時會議決通過，遷葬土地範圍內起掘之骨灰（骸）安置於本鄉第一納骨堂者免收使用費用。
- 六、於公告期限內自行完成遷葬者，檢附申請人身分證、印章、存摺影本、遷葬前、中、後照片及進塔證明文件，



向本所民政課申辦遷葬補助事宜。

- 七、爾後如於公告遷葬土地範圍內再發現墳墓或骨灰（骸），皆依據本公告辦理遷葬，不再另行公告。



光復鄉長

裝

訂

線

土地登記第二類謄本(地號全部)
佳冬鄉賴家段0898-0000地號

列印時間:民國107年05月03日15時41分

頁次:000001

枋寮地政事務所 主任:許進容

本案係依照分層負責規定授權承辦人員核發

枋整謄字第003250號

列印人員:林育溢

資料管轄機關:屏東縣枋寮地政事務所

謄本核發機關:屏東縣枋寮地政事務所

土地標示部

登記日期:民國095年12月04日

登記原因:地籍圖重測

面積:*53,514.16平方公尺

使用分區:一般農業區

使用地類別:殯葬用地

民國107年01月 公告土地現值:*****350元/平方公尺

其他登記事項:重測前:下埔頭段0354-0000地號

土地所有權部

(0001)登記次序:0001

登記日期:民國049年06月15日

登記原因:第一次登記

原因發生日期:(空白)

所有權人:屏東縣

統一編號:0001001300

住址:(空白)

管理者:屏東縣政府

統一編號:91005200

住址:(空白)

權利範圍:全部*****1分之1*****

權狀字號:095屏枋地字第008874號

當期申報地價:107年01月 *****90.0元/平方公尺

前次移轉現值或原規定地價

066年10月 *****10.0元/平方公尺

歷次取得權利範圍:全部*****1分之1*****

其他登記事項:申請免繕發權利書狀:辦理公有土地權利登記

(本謄本列印完畢)

※注意:一、本謄本之處理及利用,申請人應注意依個人資料保護法第5條、第19條、第20條及第29條規定辦理。

二、前次移轉現值資料,於課徵土地增值稅時,仍應以稅捐稽徵機關核算者為依據。

地籍圖謄本

枋整騰字第003250號

土地坐落：屏東縣佳冬鄉賴家段898地號共1筆

本謄本與地籍圖所載相符（實地界址以複丈鑑界結果為準）

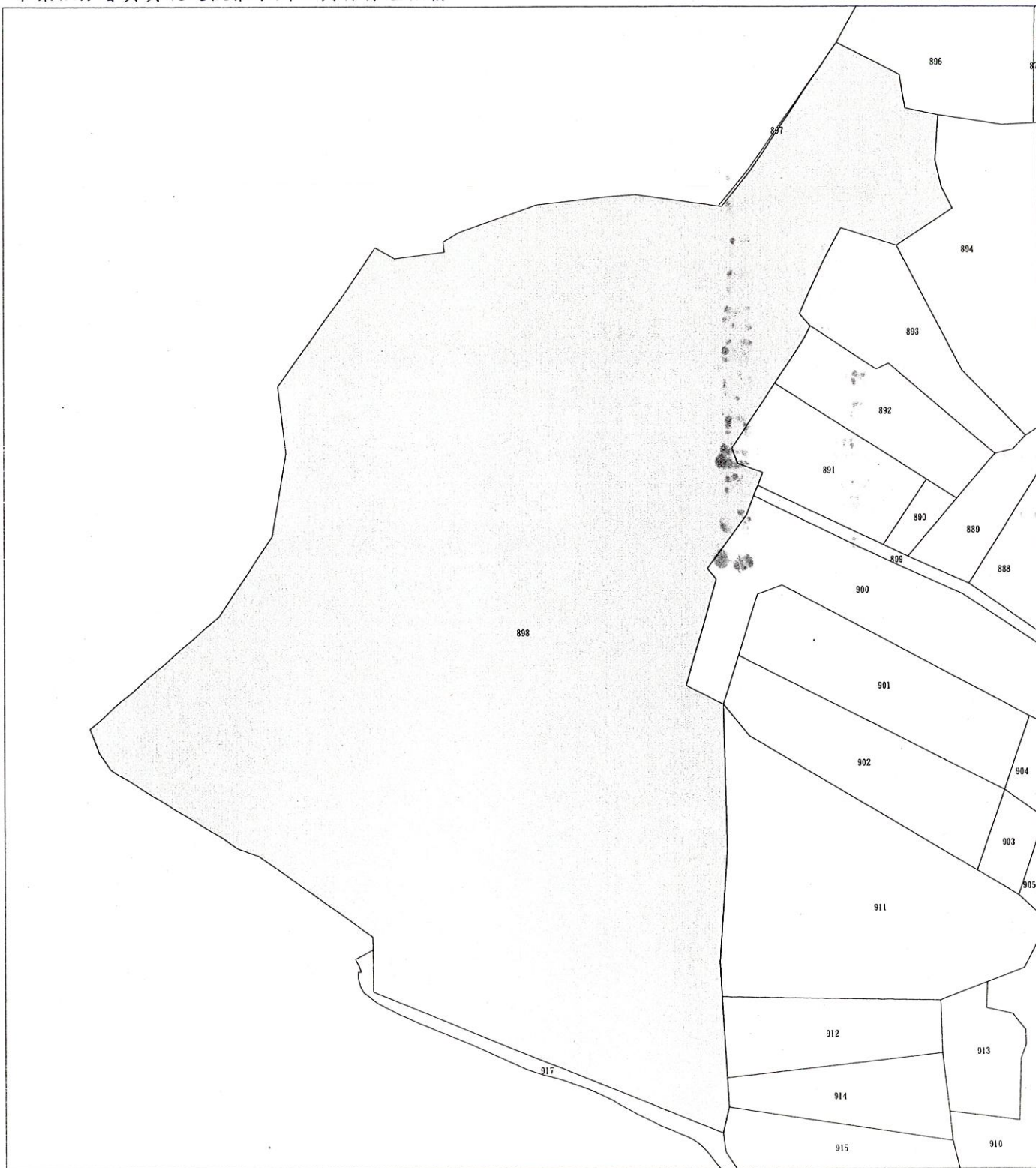
資料管轄機關：屏東縣枋寮地政事務所

本謄本核發機關： 屏東縣枋寮地政事務所

主任：許進容

中 華 民 國 107年05月03日

本案依分層負責規定授權承辦人員林育濫核發



比例尺：1/2000

原比例尺：1/500

