

檔 號：

保存年限：

臺東縣達仁鄉公所 公告

發文日期：中華民國109年5月7日
發文字號：達鄉民字第1090006197號
附件：



主旨：公告本鄉安朔村安朔舊公墓、台坂村拉里吧公墓有（無）主墳墓遷葬事宜。

依據：

- 一、依據殯葬管理條例第39及41條規定辦理
- 二、依據內政部109年4月28日台內民字第1090023300號函及臺東縣政府109年4月29日府民禮字第1090087788號辦理。

公告事項：

- 一、公告日期：109年5月11日。
- 二、遷葬原因：辦理舊墓更新及興建納骨牆之殯葬設施改善計畫。
- 三、遷葬地點：
 - (一)臺東縣達仁鄉安朔村安朔舊公墓，安朔段508號，面積11,600平方公尺。
 - (二)臺東縣達仁鄉台坂村拉里吧公墓，台拉段14號，面積2,015.35平方公尺。
 - (三)遷葬期間：自公告日起三個月內。
 - (四)上開地號範圍內之墳墓所有人、管理人及關係人，請於遷葬期限內至本所民政課辦理墳墓起掘遷葬申請事宜，公告期滿後未遷葬者，由本所依據旨述兩公墓之殯葬設施改善計畫代為起掘遷葬，並安置於原墓地之臨時納骨櫃，日後

於興建之納骨牆完成時，將無償移轉安置於新建置之納骨牆。

鄉長 陳 新 輝



土地登記第二類謄本（地號全部）

達仁鄉安朔段 0508-0000地號



列印時間：民國109年04月10日10時41分

頁次：1

本謄本係網路申領之電子謄本，由名碁工程顧問有限公司自行列印

謄本種類碼：G*AA8DH5LR4，可至<https://ep.land.nat.gov.tw>查驗本謄本之正確性

太麻里地政事務所 主 任 胡征懷

太麻里電謄字第003191號

資料管轄機關：台東縣太麻里地政事務所 謄本核發機關：台東縣太麻里地政事務所

***** 土地標示部 *****

登記日期：民國058年00月00日

登記原因：第一次登記

面 積：***11,600.00平方公尺

使用分區：山坡地保育區

使用地類別：殯葬用地

民國109年01月公告土地現值：*****62元/平方公尺

地上建物建號：(空白)

其他登記事項：原住民保留地：

***** 土地所有權部 *****

(0001) 登記次序：0001

登記日期：民國058年11月26日

登記原因：總登記

原因發生日期：民國---年---月---日

所有權人：中華民國

統一編號：0000000158

住 址：(空白)

管 理 者：臺東縣達仁鄉公所

統一編號：0093505407

住 址：臺東縣達仁鄉安朔村9鄰復興路14號

權利範圍：全部 *****1分之1*****

權狀字號：---(空白)字第-----號

當期申報地價：109年01月*****11.0元/平方公尺

前次移轉現值或原規定地價：

067年10月 *****0.6元/平方公尺

歷次取得權利範圍：全部 *****1分之1*****

其他登記事項：申請免繕發權利書狀：公有土地權利登記

本謄本列印完畢

※注意：一、本電子謄本係依電子簽章法規定產製，其所產製為一密文檔與地政事務所核發紙張謄本具有同等效用。

二、若經列印成紙本已為解密之明文資料，僅供閱覽。本電子謄本要具文書證明效力，應上網至 <https://ep.land.nat.gov.tw> 網站查驗，以上傳電子謄本密文檔案，或輸入已解密之明文地政電子謄本第一頁的謄本種類碼，查驗謄本之完整性，以免被竄改，惟本謄本查驗期限為三個月。

三、本謄本之處理及利用，申請人應注意依個人資料保護法第5條、第19條、第20條及第29條規定辦理。

四、前次移轉現值資料，於課徵土地增值稅時，仍應以稅捐稽徵機關核算者為依據。

地籍圖謄本

太麻里電謄字第003192號

土地坐落：臺東縣達仁鄉安朔段508地號共1筆

本謄本與地籍圖所載相符（實地界址以複丈鑑界結果為準）

北



資料管轄機關：台東縣太麻里地政事務所

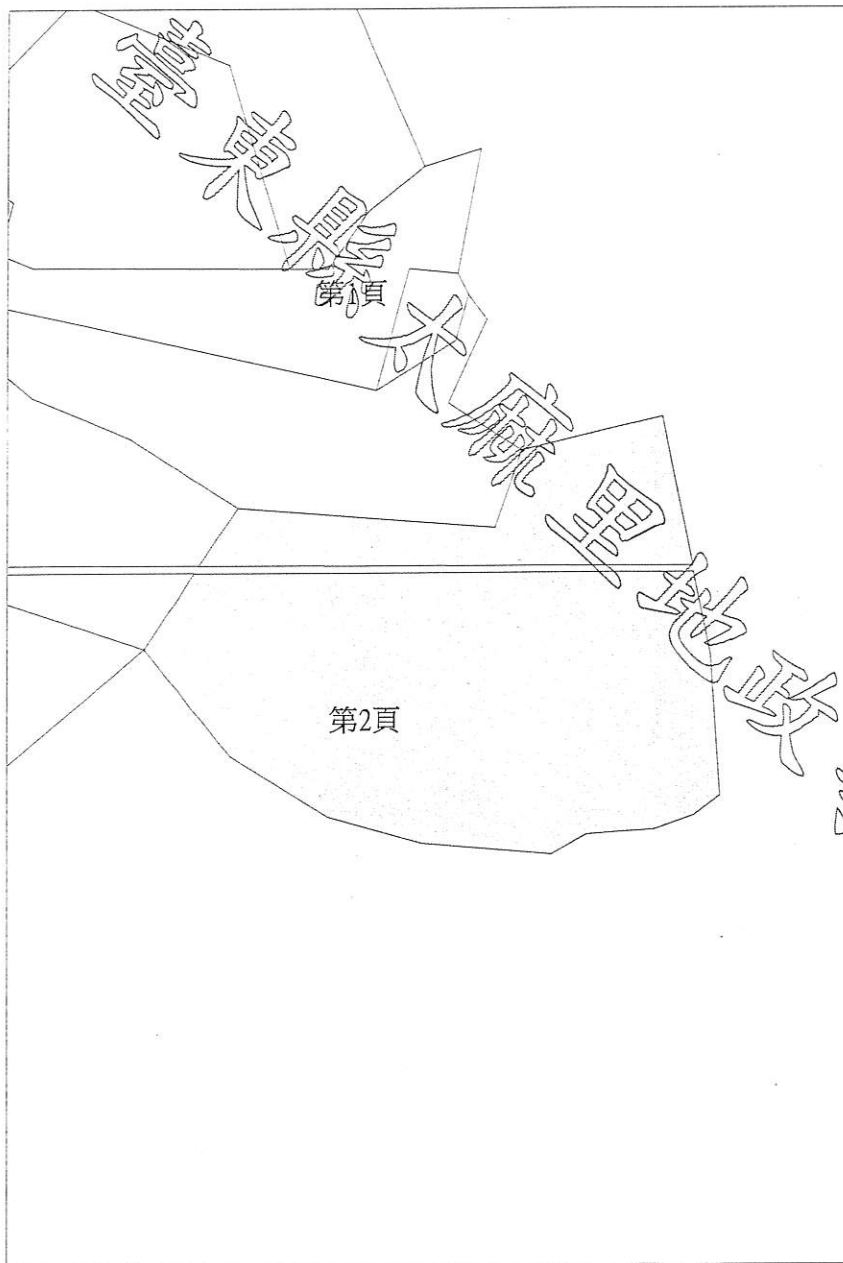
本謄本核發機關：台東縣太麻里地政事務所

中 華 民 國 109年04月10日10時42分

主任：胡征懷



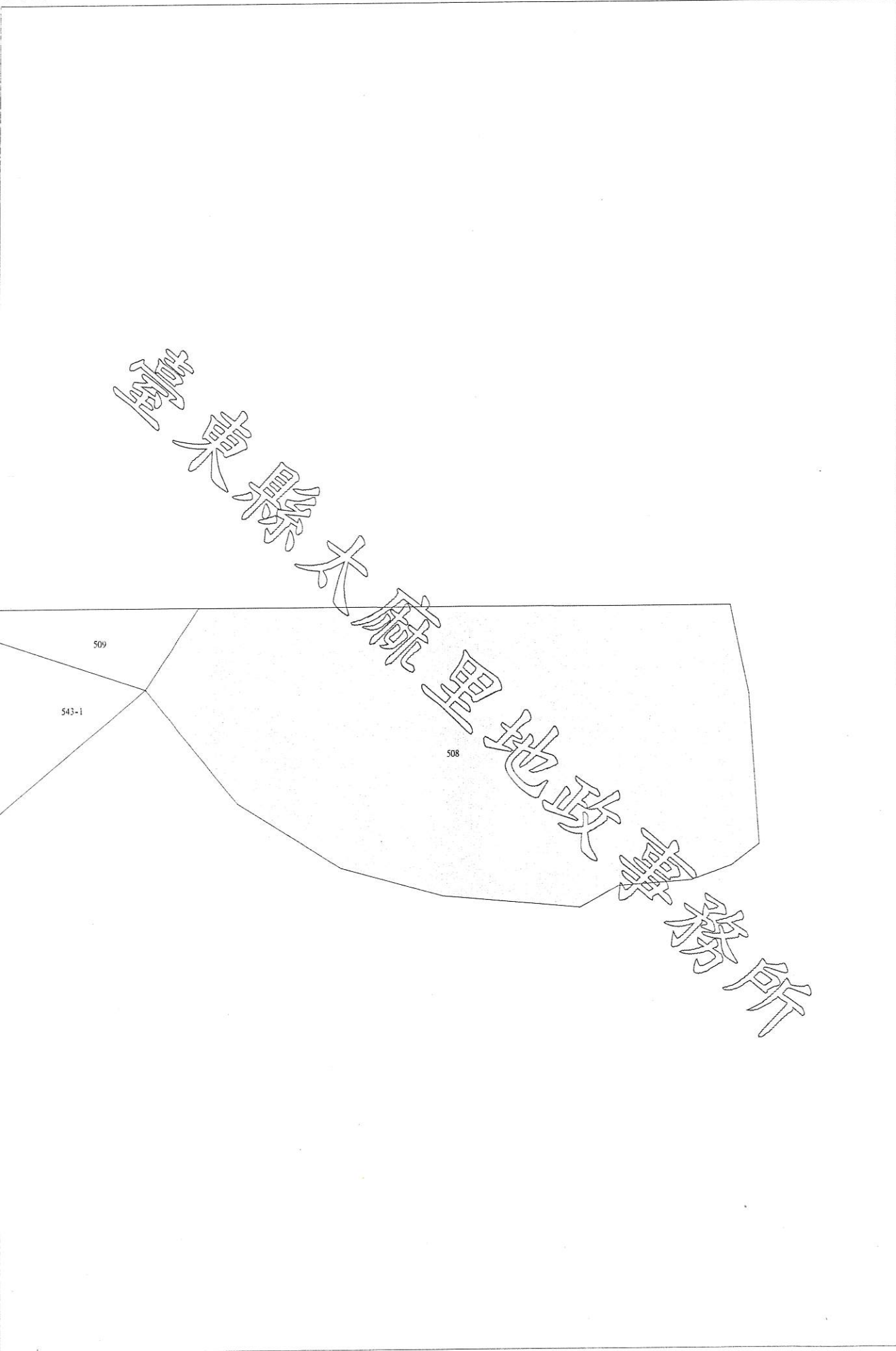
地籍圖謄本如附件共2頁，接續圖如下：



88



比例尺：1/1200



臺東縣地政事務所

46

比例尺：1/1200

土地建物查詢資料

台東縣達仁鄉台拉段 0014-0000地號

資料查詢時間：民國109年05月05日16時14分

頁次：1

土地標示部

登記日期：民國097年11月11日

登記原因：地籍圖重測

地目：墓

等則：--

面積：****2,015.35平方公尺

使用分區：山坡地保育區

使用地類別：殯葬用地

民國109年01月公告土地現值：*****72元/平方公尺

地上建物建號：(空白)

其他登記事項：原住民保留地：

重測前：拉力坂段0458-0000地號

土地所有權部

(0001) 登記次序：0001

登記日期：民國059年12月01日

登記原因：總登記

原因發生日期：民國---年--月--日

所有權人：中華民國

統一編號：0000000158

住址：(空白)

管理者：臺東縣達仁鄉公所

統一編號：0093505407

住址：臺東縣達仁鄉安朔村9鄰復興路14號

權利範圍：全部 *****1分之1*****

權狀字號：---(空白)字第-----號

當期申報地價：109年01月*****15.0元/平方公尺

前次移轉現值或原規定地價：

067年10月 *****1.2元/平方公尺

歷次取得權利範圍：全部*****1分之1*****

其他登記事項：申請免繕發權利書狀：公有土地權利登記

〈 資料顯示完畢 〉

列印人員：劉佳雯

收件號：109VD002920

查驗號碼：109VD002920REG007B31D7E6A7480EA688A2BD37ADC


本查詢資料結果之處理及利用應依個人資料保護法相關規定辦理。

臺東縣達仁鄉地籍圖查詢資料

資料查詢時間：民國109年05月05日16時16分 收件號：109VD002921
土地坐落：臺東縣達仁鄉台拉段14地號共1筆



列印人員：劉佳雯



比例尺：1/600

原比例尺：1/500

查驗碼：109VD002921PIC15C6F85061EC84AADBBD17AA12822