


正 本

檔 號：

保存年限：

彰化縣秀水鄉公所 公告

發文日期：中華民國107年12月17日
發文字號：彰秀鄉民字第1070018072號
附件：



主旨：公告本鄉下崙段501地號土地範圍內有（無）主骨駭遷葬事宜。

依據：依據殯葬管理條例30條規定辦理。

公告事項：

- 一、為本鄉「第21公墓排水溝清理工程」以利工程進度，先將土地上有（無）主骨駭辦理檢骨事宜，放置本鄉第十八公墓納骨塔，以供民眾後續認領。
- 二、公告期間：自公告日起三個月。
- 三、公告期滿無人認領，另由本所代為處置。

鄉長 梁 禎 祥

地籍圖謄本

彰化電謄字第175318號

土地坐落：彰化縣秀水鄉下崙段501地號共1筆

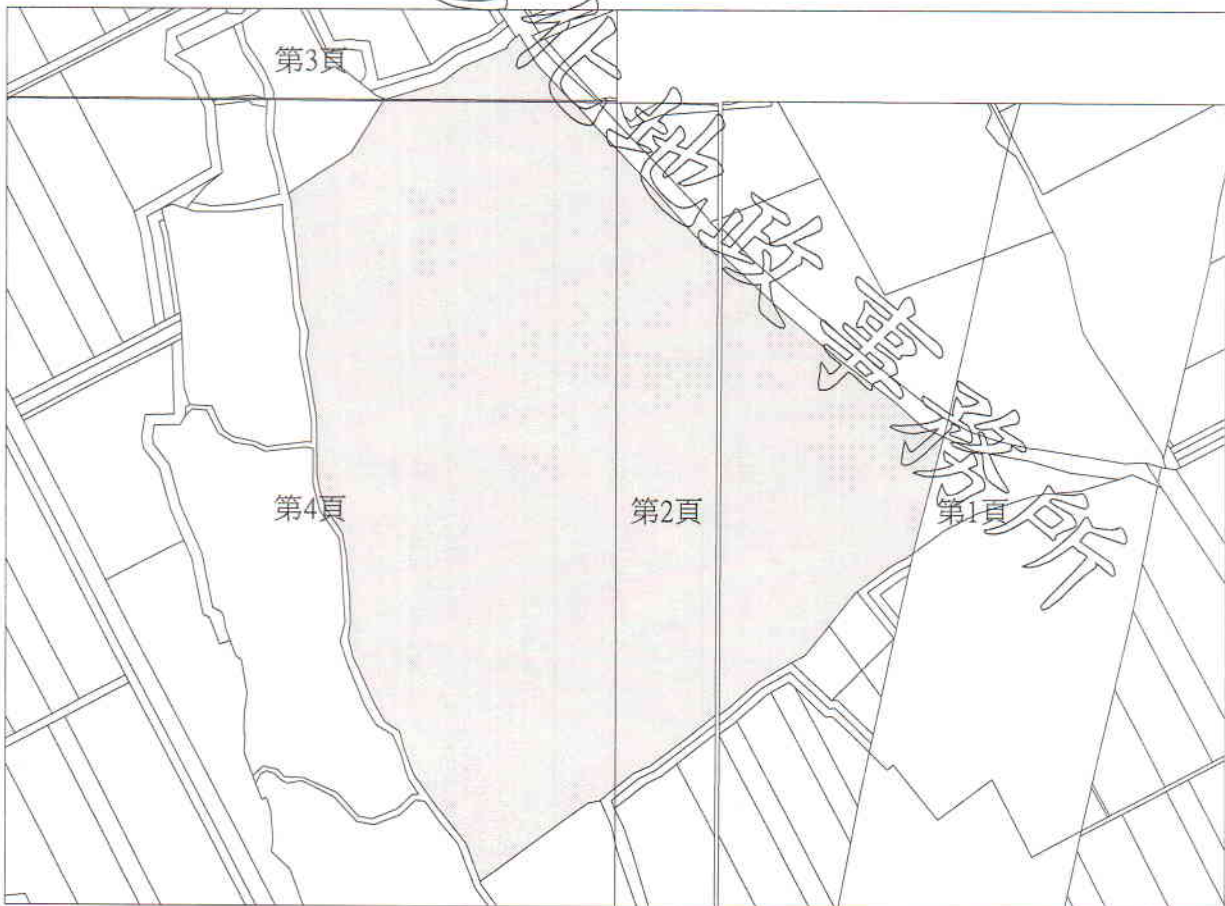
本謄本與地籍圖所載相符（實地界址以複丈鑑界結果為準）

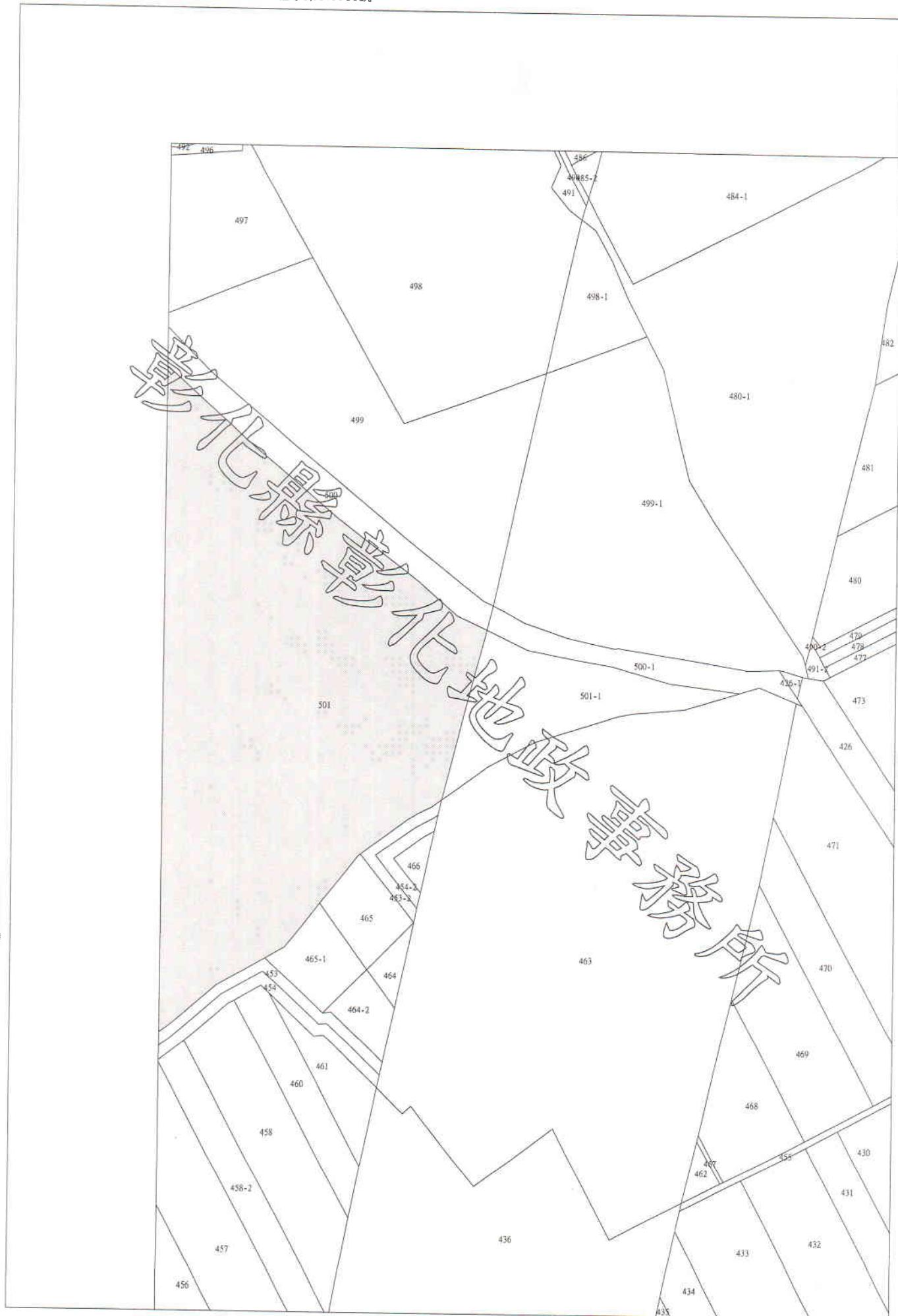
北 資料管轄機關：彰化縣彰化地政事務所
本謄本核發機關：彰化縣彰化地政事務所
中華民國 107年12月07日11時13分

主任：林浚煦


本案依分層負責規定授權承辦人員秀水工作站核發

地籍圖謄本如附件共4頁，接續圖如下：





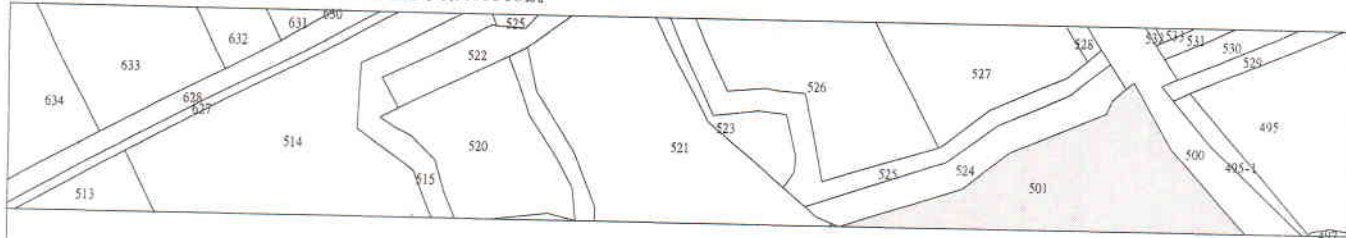
比例尺：1/1200



79

36

比例尺：1/1200



彰化縣彰化地政事務所



06

比例尺：1/1200



比例尺：1/1200

土地登記第一類謄本（所有權個人全部）

秀水鄉下崙段 0501-0000地號

列印時間：民國107年12月07日08時08分

頁次：1

彰化地政事務所 主任 林浚煦 本案係依照分層負責規定授權承辦人員核發
彰化電謄字第175085號 列印人員：秀水工作站
資料管轄機關：彰化縣彰化地政事務所 謄本核發機關：彰化縣彰化地政事務所

***** 土地標示部 *****

登記日期：民國063年11月25日 登記原因：分割
面積：***42,647.00平方公尺
使用分區：特定農業區 使用地類別：殯葬用地
民國107年01月 公告土地現值：****2,700元/平方公尺
地上建物建號：（空白）
其他登記事項：因分割增加地號：501-1

***** 土地所有權部 *****

（0001）登記次序：0001 登記原因：土地重劃
登記日期：民國060年06月05日
原因發生日期：民國060年03月30日
所有權人：秀水鄉
統一編號：0001000707
住址：（空白）
管理者：彰化縣秀水鄉公所
統一編號：58801606
住址：彰化縣秀水鄉安東村中山路290號
權利範圍：全部 *****1分之1*****
權狀字號：060彰字第014020號
當期申報地價：107年01月*****500.0元/平方公尺
前次移轉現值或原規定地價：
066年10月 *****90.0元/平方公尺
歷次取得權利範圍：全部*****1分之1*****
其他登記事項：（空白）

本謄本僅係 所有權個人全部 節本，詳細權利狀態請參閱全部謄本
（本謄本列印完畢）

※注意：一、本謄本之處理及利用，申請人應注意依個人資料保護法第5條、第19條、第20條及第29條規定辦理。
二、前次移轉現值資料，於課徵土地增值稅時，仍應以稅捐稽徵機關核算者為依據。



第 21 公墓排水溝清理無主骨駭相片 107.12.04



第 21 公墓排水溝清理工程無主骨骸 1071205 工程





發現位置



秀水鄉下崙村第 21 公墓(下崙埔)下崙段 501 地號

