

土地登記第二類謄本(地號全部)
復興區色霧鬧段0015-0000地號

列印時間:民國107年07月20日09時04分
大溪地政事務所 主任:陳志宗
溪謄字第017379號
資料管轄機關:桃園市大溪地政事務所

頁次:000001
本案係依照分層負責規定授權承辦人員核發
列印人員:曾虹華
謄本核發機關:桃園市大溪地政事務所

土地標示部

登記日期:民國070年07月16日
面積:*41,230.00平方公尺
使用分區:山坡地保育區
民國107年01月 公告土地現值:*****210元/平方公尺
其他登記事項:原住民保留地

登記原因:使用編定
使用地類別:農牧用地

土地所有權部

(0001)登記次序:0001
登記日期:民國057年07月23日
原因發生日期:(空白)
所有權人:中華民國
統一編號:0000000158
住址:(空白)
管理者:原住民族委員會
統一編號:20082444
住址:新北市新莊區中平路439號北棟十五樓
權利範圍:全部*****1分之1*****
當期申報地價:107年01月 *****43.0元/平方公尺
前次移轉現值或原規定地價
067年10月 *****3.0元/平方公尺
歷次取得權利範圍:全部*****1分之1*****
其他登記事項:(空白)

登記原因:總登記

權狀字號:057溪山保字第003841號

(本謄本列印完畢)

※注意:一、本謄本之處理及利用,申請人應注意依個人資料保護法第5條、第19條、第20條及第29條規定辦理。
二、前次移轉現值資料,於課徵土地增值稅時,仍應以稅捐稽徵機關核算者為依據。

本案依分層負責表授權承辦人員執行

毋違此囑

桃園市大溪地政事務所 主任 陳志宗



土地登記第二類謄本(地號全部)
復興區榮華段0627-0000地號

列印時間:民國107年07月20日09時04分
大溪地政事務所 主任:陳志宗
溪謄字第017379號
資料管轄機關:桃園市大溪地政事務所

頁次:000001
本案係依照分層負責規定授權承辦人員核發
列印人員:曾虹華
謄本核發機關:桃園市大溪地政事務所

土地標示部

登記日期:民國057年07月23日
面積:**3,670.00平方公尺
使用分區:山坡地保育區
民國107年01月 公告土地現值:*****210元/平方公尺
其他登記事項:原住民保留地

登記原因:總登記
使用地類別:殯葬用地

土地所有權部

(0001)登記次序:0001
登記日期:民國057年07月23日
原因發生日期:(空白)
所有權人:中華民國
統一編號:0000000158
住址:(空白)
管理者:原住民族委員會
統一編號:20082444
住址:新北市新莊區中平路439號北棟十五樓
權利範圍:全部*****1分之1*****
當期申報地價:107年01月 *****43.0元/平方公尺
前次移轉現值或原規定地價
067年10月 *****3.0元/平方公尺
歷次取得權利範圍:全部*****1分之1*****
其他登記事項:(空白)

登記原因:總登記

權狀字號:057溪山保字第004806號

(本謄本列印完畢)

※注意:一、本謄本之處理及利用,申請人應注意依個人資料保護法第5條、第19條、第20條及第29條規定辦理。
二、前次移轉現值資料,於課徵土地增值稅時,仍應以稅捐稽徵機關核算者為依據。

本會依分層負責表授權承辦人員執行

中華民國

桃園市大溪地政事務所 主任 陳志宗

土地登記第二類謄本(地號全部)
復興區高義段0547-0000地號

列印時間:民國107年07月20日09時04分
大溪地政事務所 主任:陳志宗
溪謄字第017379號
資料管轄機關:桃園市大溪地政事務所

頁次:000001
本案係依照分層負責規定授權承辦人員核發
列印人員:曾虹華
謄本核發機關:桃園市大溪地政事務所

土地標示部

登記日期:民國057年07月23日
面 積:**2,340.00平方公尺
使用分區:山坡地保育區
民國107年01月 公告土地現值:*****210元/平方公尺
其他登記事項:原住民保留地

登記原因:總登記
使用地類別:殯葬用地

土地所有權部

(0001)登記次序:0001
登記日期:民國057年07月23日
原因發生日期:(空白)
所有權人:中華民國
統一編號:0000000158
住 址:(空白)
管 理 者:原住民族委員會
統一編號:20082444
住 址:新北市新莊區中平路439號北棟十五樓
權利範圍:全部*****1分之1*****
當期申報地價:107年01月 *****43.0元/平方公尺
前次移轉現值或原規定地價
067年10月 *****4.0元/平方公尺
歷次取得權利範圍:全部*****1分之1*****
其他登記事項:(空白)

登記原因:總登記

權狀字號:057溪山保字第000547號

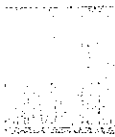
(本謄本列印完畢)

※注意:一、本謄本之處理及利用,申請人應注意依個人資料保護法第5條、第19條、第20條及第29條規定辦理。
二、前次移轉現值資料,於課徵土地增值稅時,仍應以稅捐稽徵機關核算者為依據。

本案依分層負責表授權承辦人員決行

毋違此致

桃園市大溪地政事務所 主任 陳志宗



地籍圖謄本

溪謄字第017379號

土地坐落：桃園市復興區色霧鬧段15地號共1筆

本謄本與地籍圖所載相符（實地界址以複丈鑑界結果為準）

資料管轄機關：桃園市大溪地政事務所

本謄本核發機關：桃園市大溪地政事務所

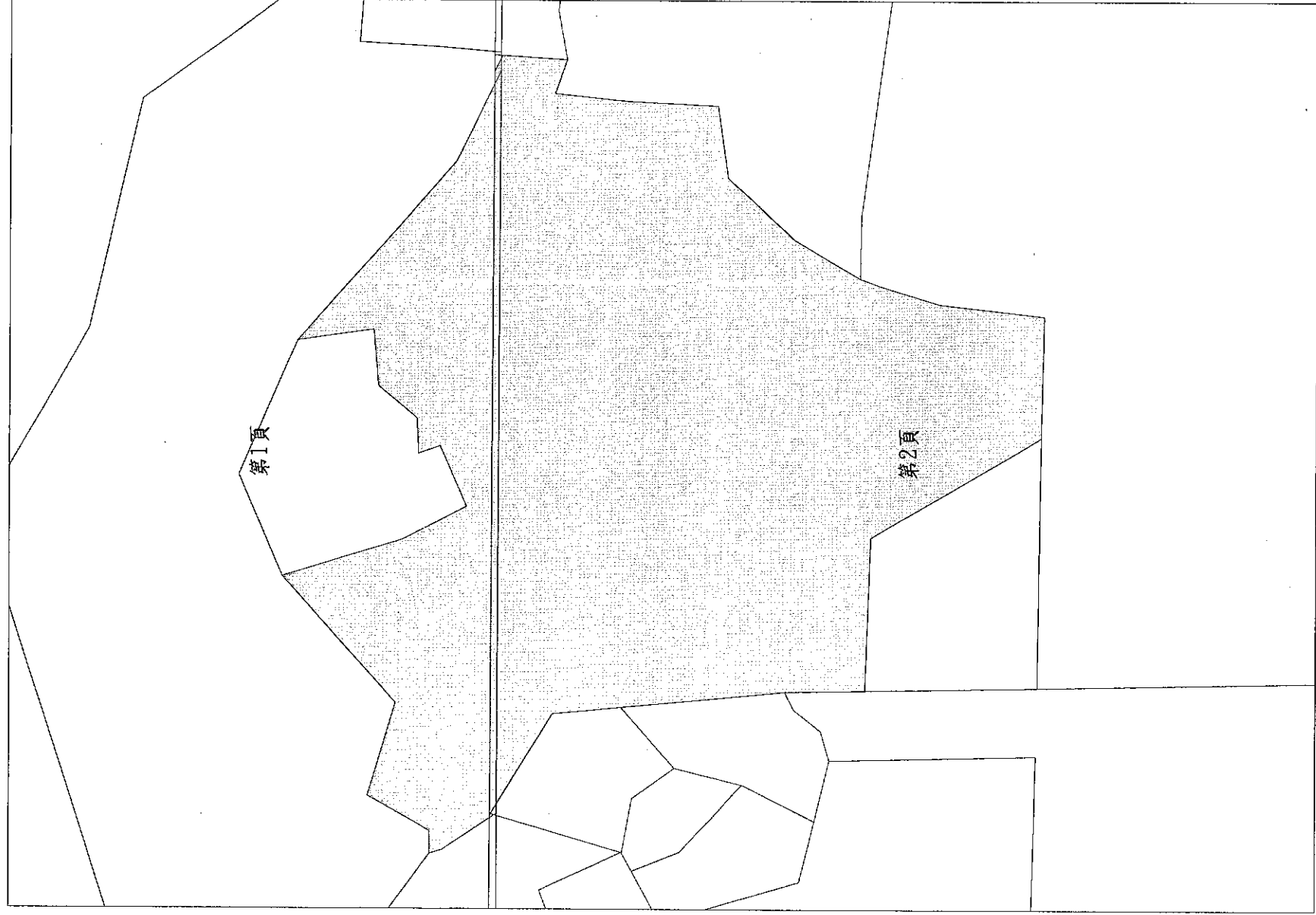
主任：陳志宗

北
↑

中華民國 107年07月20日

本案依分層負責規定授權承辦人員曾虹華核發

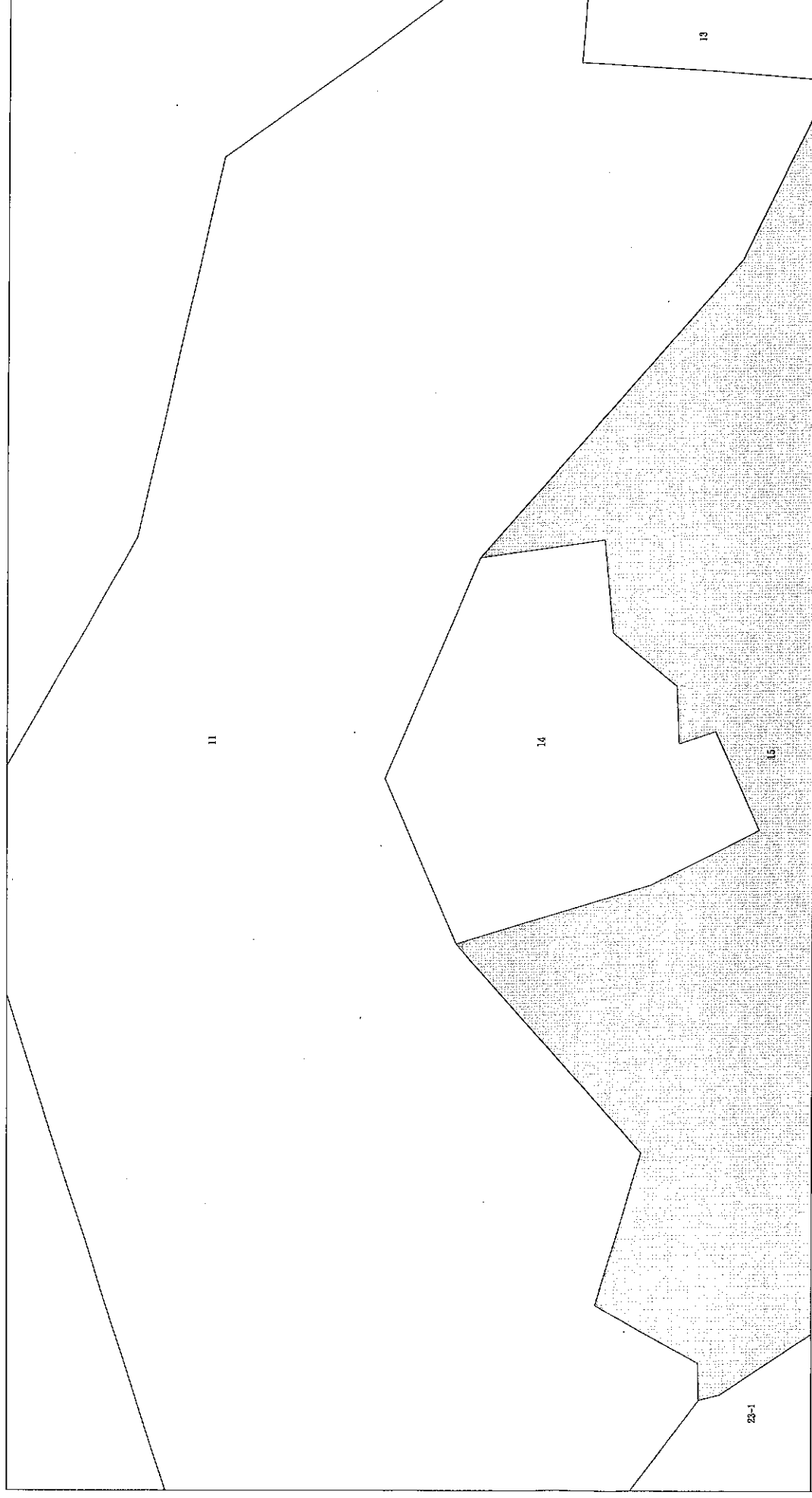
地籍圖謄本如附件共2頁，接續圖如下：



2000

騰本收件：107年07月20日 溪騰字第017379號

6 7 8
 9 10 11
 12 13 14
 15 16 17
 18 19 20
 21 22 23
 24 25 26
 27 28 29
 30 31 32



第1頁，共2頁[圖幅號5]

比例尺: 1/1200



騰本收件：107年07月20日 溪騰字第017379號



桃園市大溪地政事務所 主任 陳志宗

書 贈 圖

本案依分層負責表授權承辦人員執行

...

土地坐落：桃園市復興區榮華段627地號共1筆

地籍圖謄本

溪謄字第017379號

本謄本與地籍圖所載相符（實地界址以複丈鑑界結果為準）

資料管轄機關：桃園市大溪地政事務所

本謄本核發機關：桃園市大溪地政事務所

主任：陳志宗

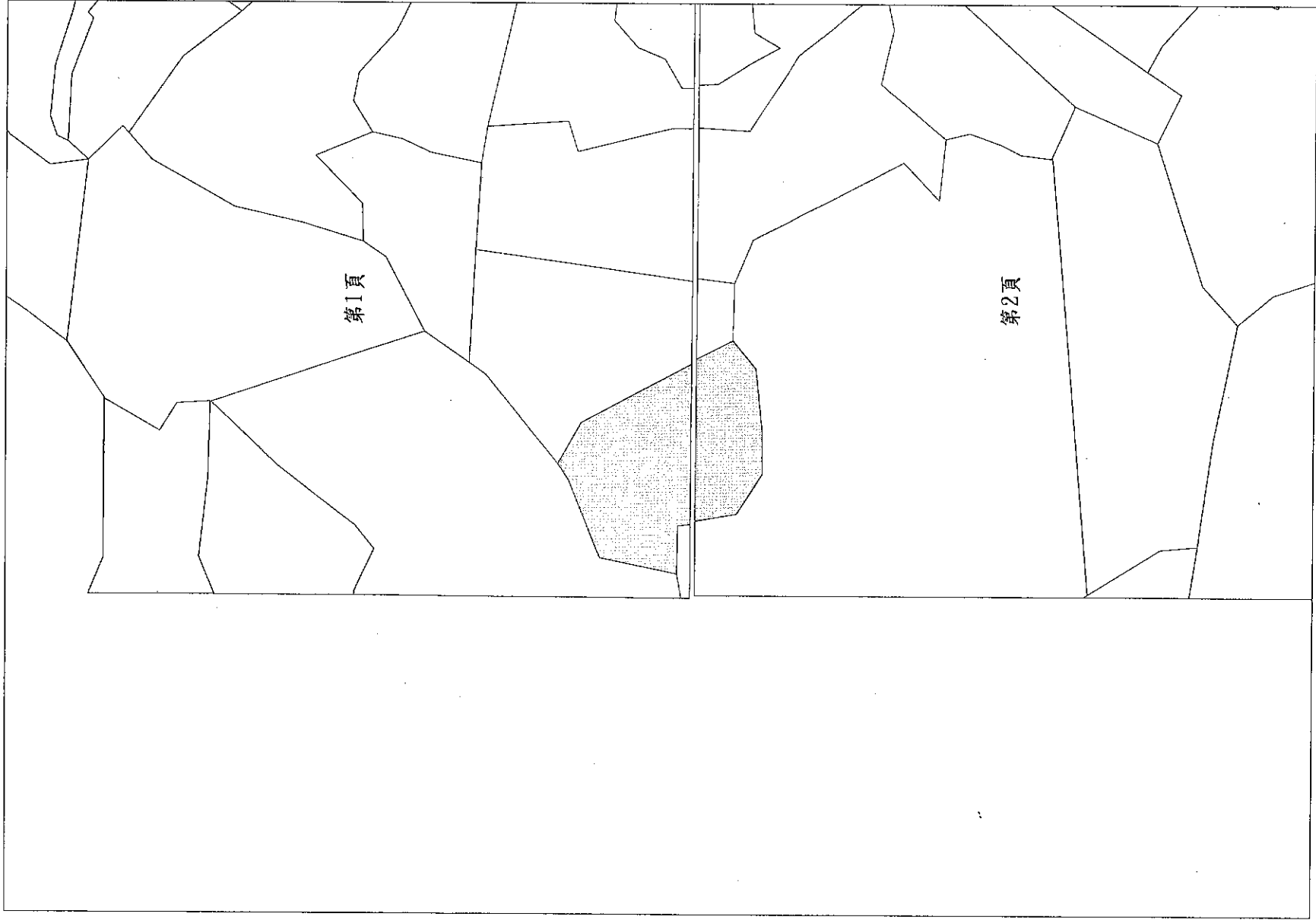
中華民國 107年07月20日

北



本案依分層負責規定授權承辦人員曾虹華核發


地籍圖謄本如附件共2頁，接續圖如下：







25



桃園市大溪地政事務所 主任 陳志宗

管轄區圖

本業依分局負責提供樣示辦人員執行



地籍圖謄本

溪謄字第017379號

土地坐落：桃園市復興區高義段547地號共1筆

本謄本與地籍圖所載相符（實地界址以複丈鑑界結果為準）

資料管轄機關：桃園市大溪地政事務所

本謄本核發機關：桃園市大溪地政事務所

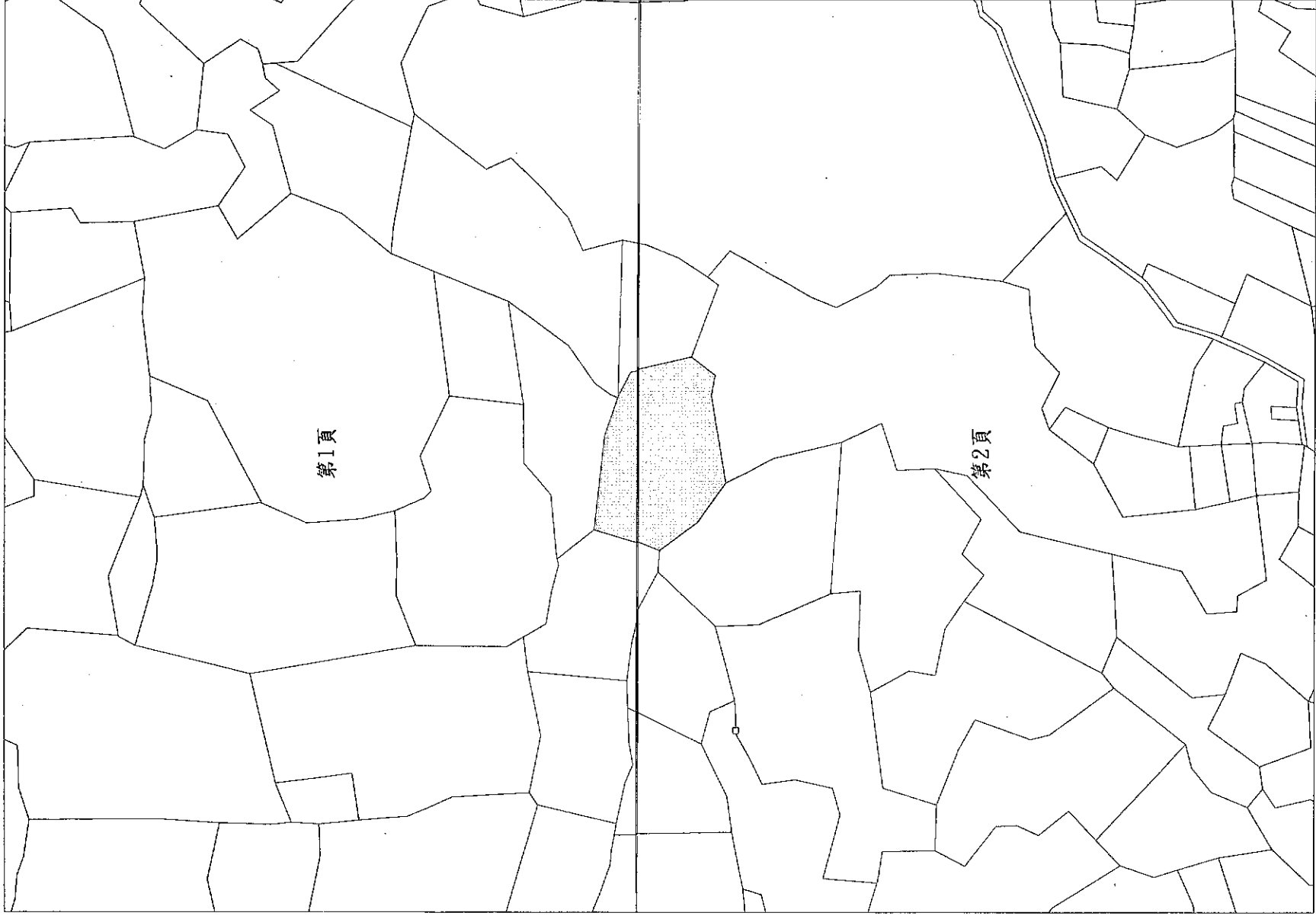
主任：陳志宗

北

中華民國 107年07月20日

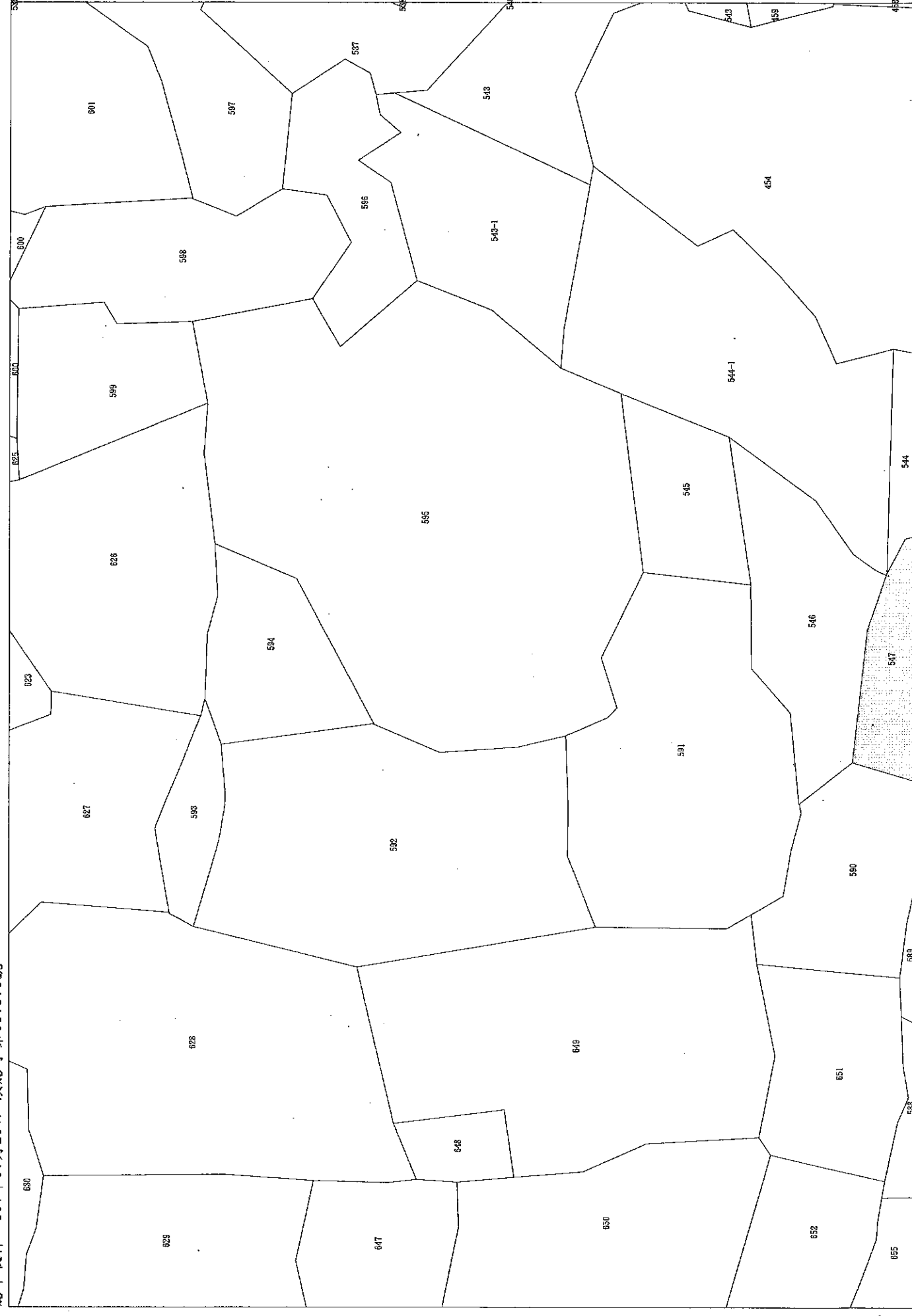
本案依分層負責規定授權承辦人員曾虹華核發

地籍圖謄本如附件共2頁，接續圖如下：





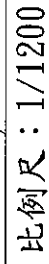
騰本收件：107年07月20日 溪謄字第017379號



第1頁，共2頁[圖幅號6]

比例尺: 1/1200







桃園市大溪地政事務所 主任 陳志宗

合辦 四圖

本業依分層負責表授權承辦人員決行