

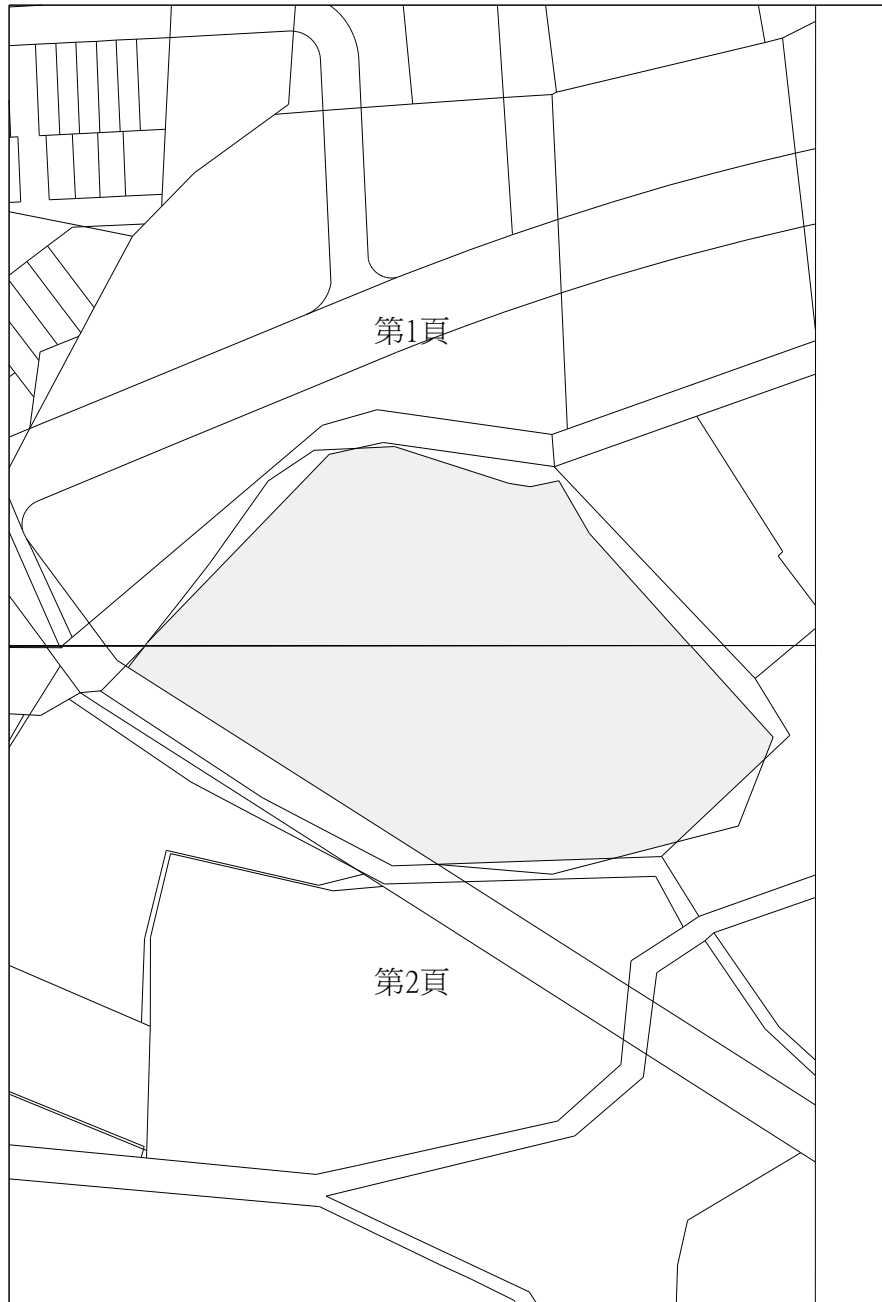
雲林縣古坑鄉地籍圖查詢資料

資料查詢時間：民國108年01月25日08時28分 收件號：108PA001086
土地坐落：雲林縣古坑鄉東興段1109地號共1筆



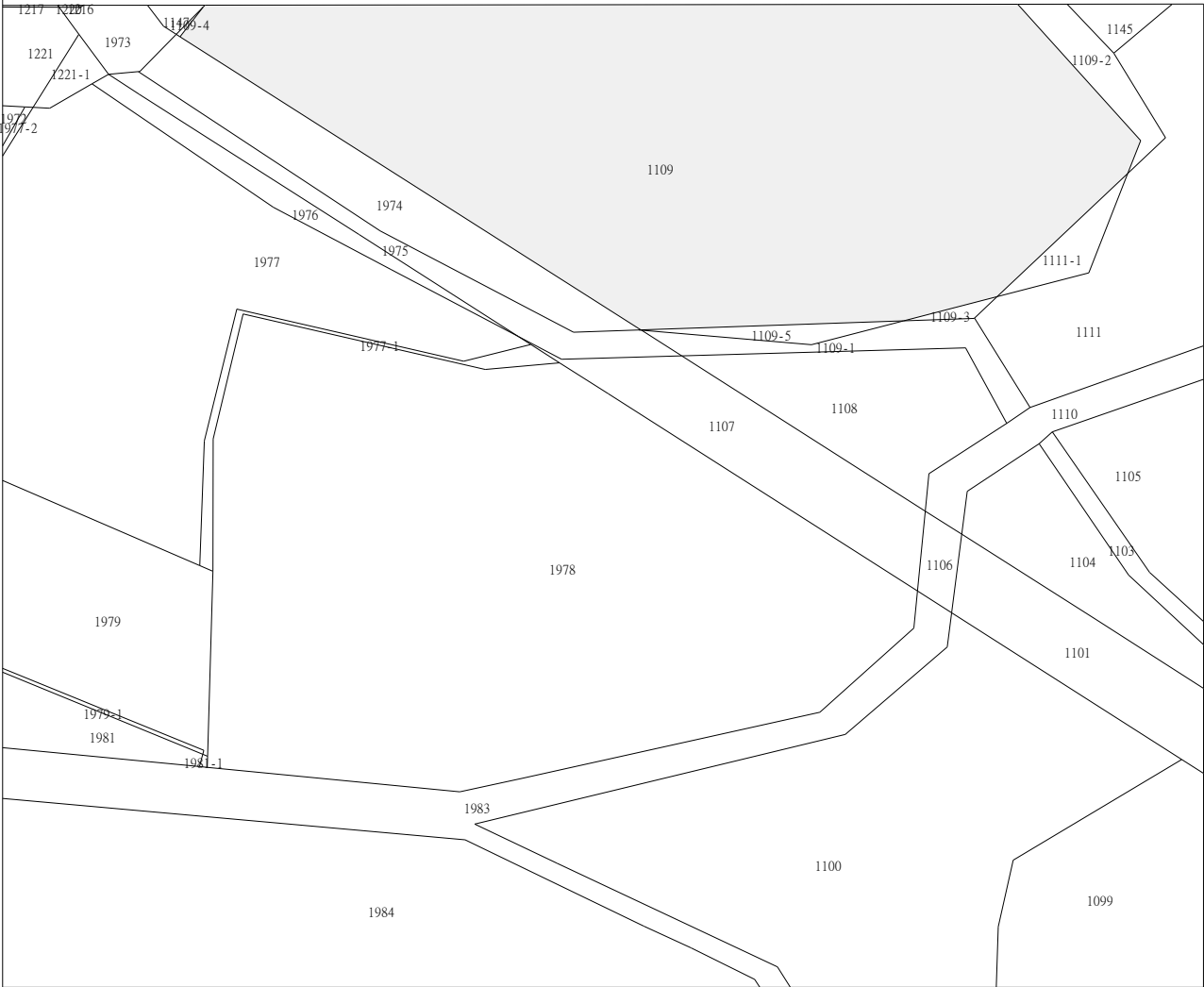
列印人員：林盈孜

地籍圖謄本如附件共2頁，接續圖如下：





原比例尺：1/500



比例尺：1/1000

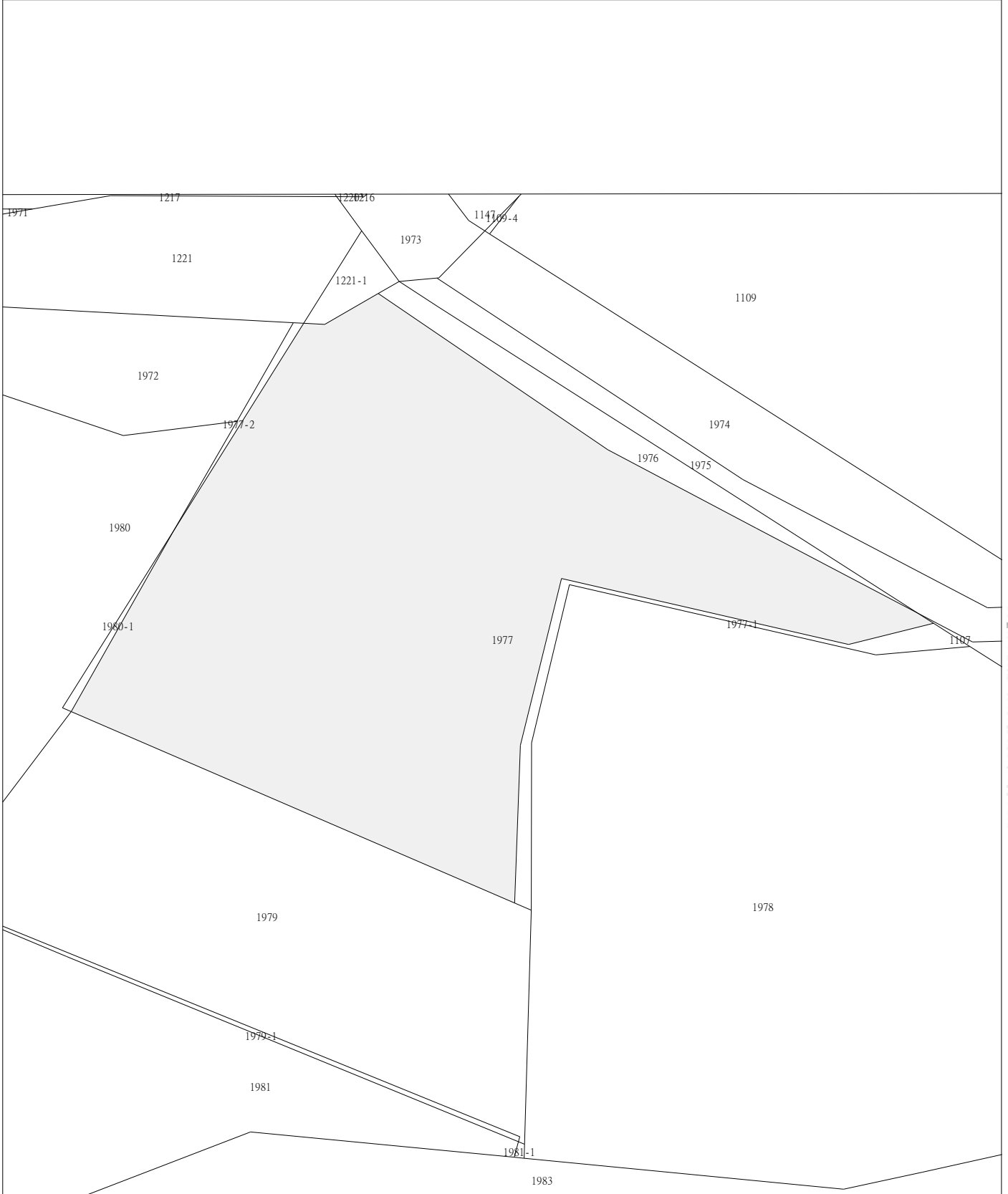
原比例尺：1/500

雲林縣古坑鄉地籍圖查詢資料

資料查詢時間：民國108年01月25日08時28分 收件號：108PA001086
土地坐落：雲林縣古坑鄉東興段1977地號共1筆



列印人員：林盈孜



比例尺：1/600

原比例尺：1/500

查驗碼：108PA001086PIC12DADC6D7F0CF4C3ABFB0AE85754D

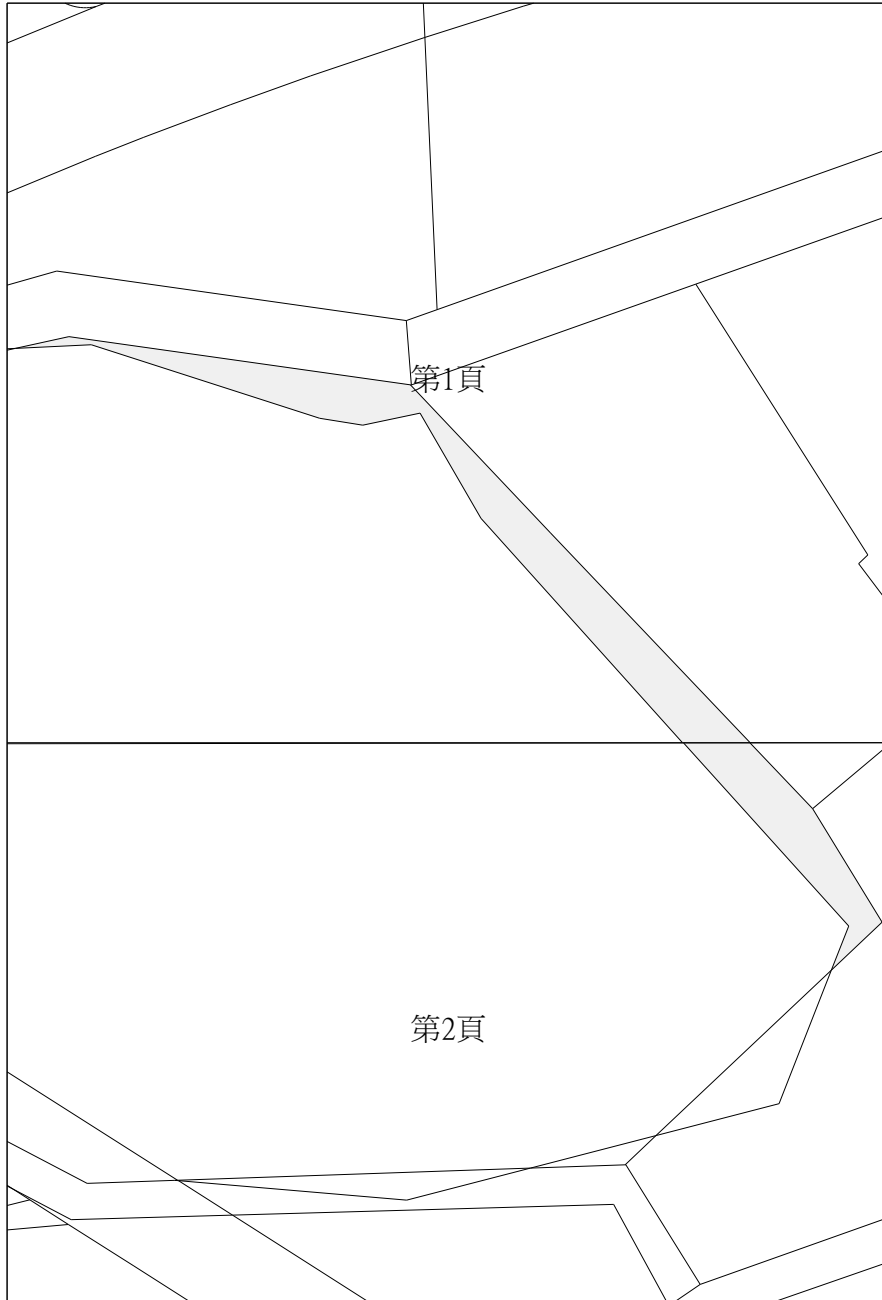
雲林縣古坑鄉地籍圖查詢資料

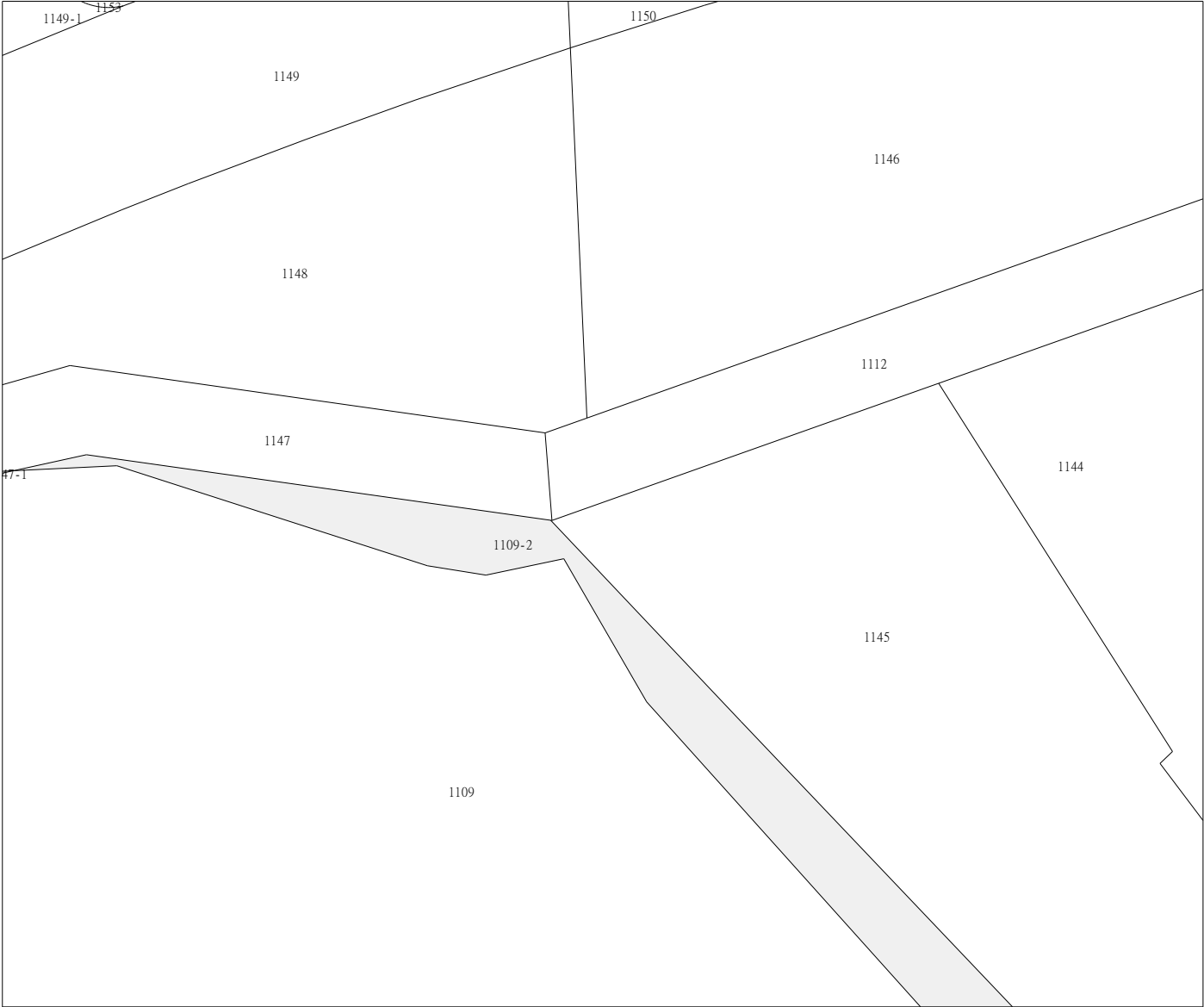
資料查詢時間：民國108年01月25日08時28分 收件號：108PA001086
土地坐落：雲林縣古坑鄉東興段1109-2地號共1筆




列印人員：林盈孜

地籍圖謄本如附件共2頁，接續圖如下：





比例尺：1/500




雲林縣古坑鄉地籍圖查詢資料

資料查詢時間：民國108年01月25日08時28分 收件號：108PA001086
土地坐落：雲林縣古坑鄉東興段1109-3地號共1筆



列印人員：林盈孜



比例尺：1/500

查驗碼：108PA001086PIC12DADC6D7F0CF4C3ABFB0AE85754D

02


61

雲林縣古坑鄉地籍圖查詢資料

資料查詢時間：民國108年01月25日08時28分 收件號：108PA001086
土地坐落：雲林縣古坑鄉東興段1109-4地號共1筆



列印人員：林盈孜



比例尺：1/500

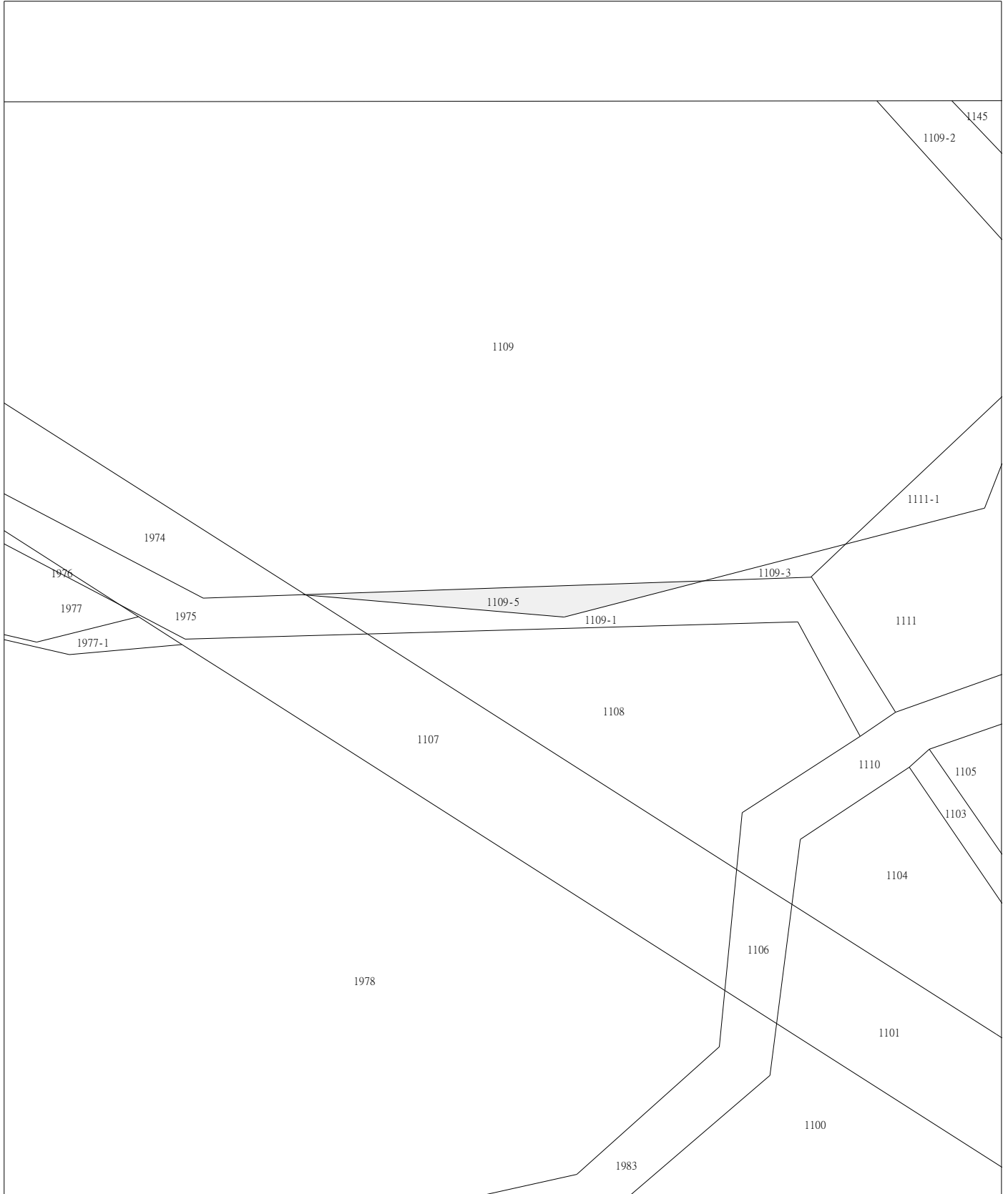
查驗碼：108PA001086PIC12DADC6D7F0CF4C3ABFB0AE85754D

雲林縣古坑鄉地籍圖查詢資料

資料查詢時間：民國108年01月25日08時28分 收件號：108PA001086
土地坐落：雲林縣古坑鄉東興段1109-5地號共1筆



列印人員：林盈孜



比例尺：1/500

查驗碼：108PA001086PIC12DADC6D7F0CF4C3ABFB0AE85754D

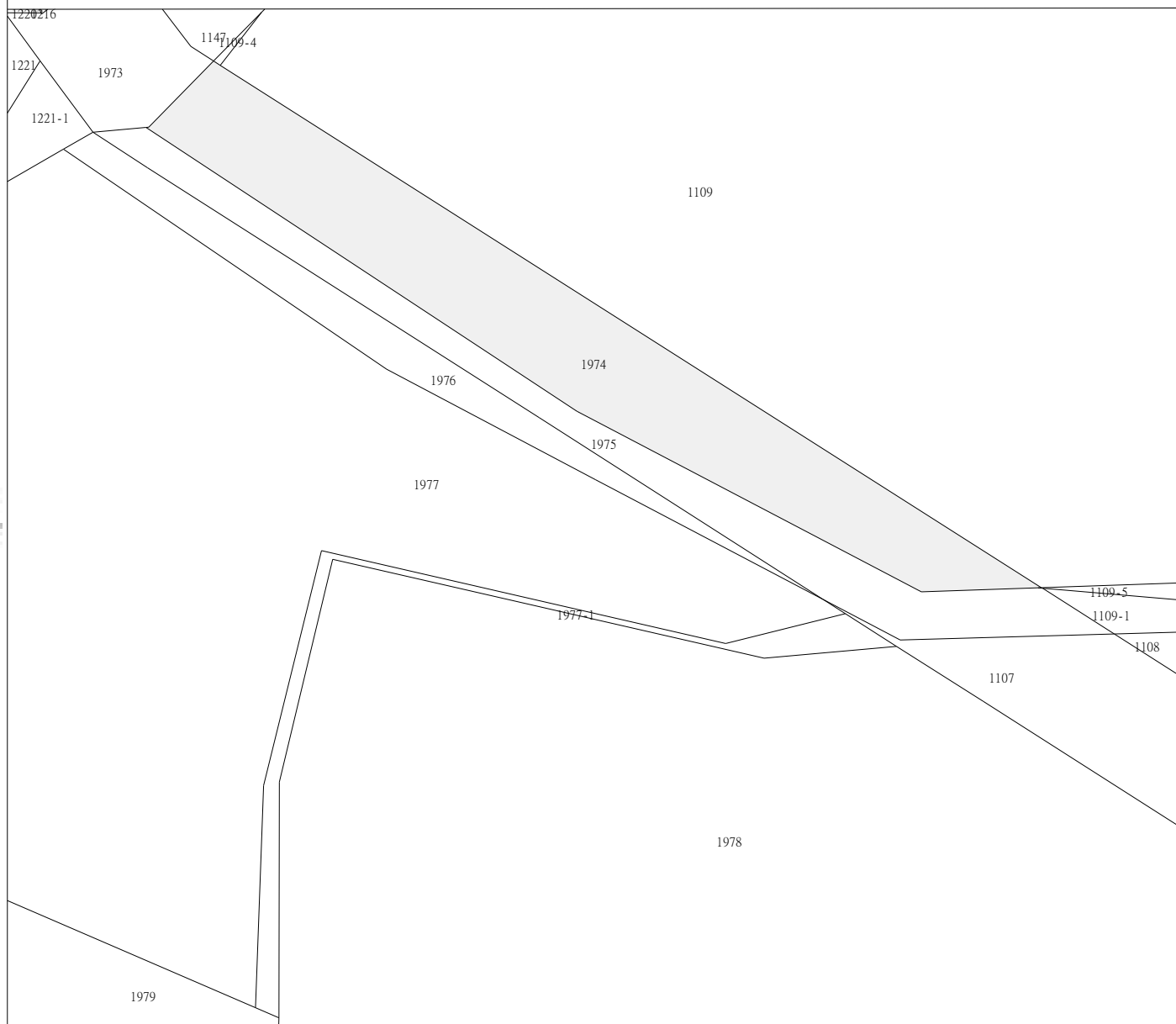
雲林縣古坑鄉地籍圖查詢資料

資料查詢時間：民國108年01月25日08時28分 收件號：108PA001086

土地坐落：雲林縣古坑鄉東興段1974地號共1筆



列印人員：林盈孜



比例尺：1/500

查驗碼：108PA001086PIC12DADC6D7F0CF4C3ABFB0AE85754D



69



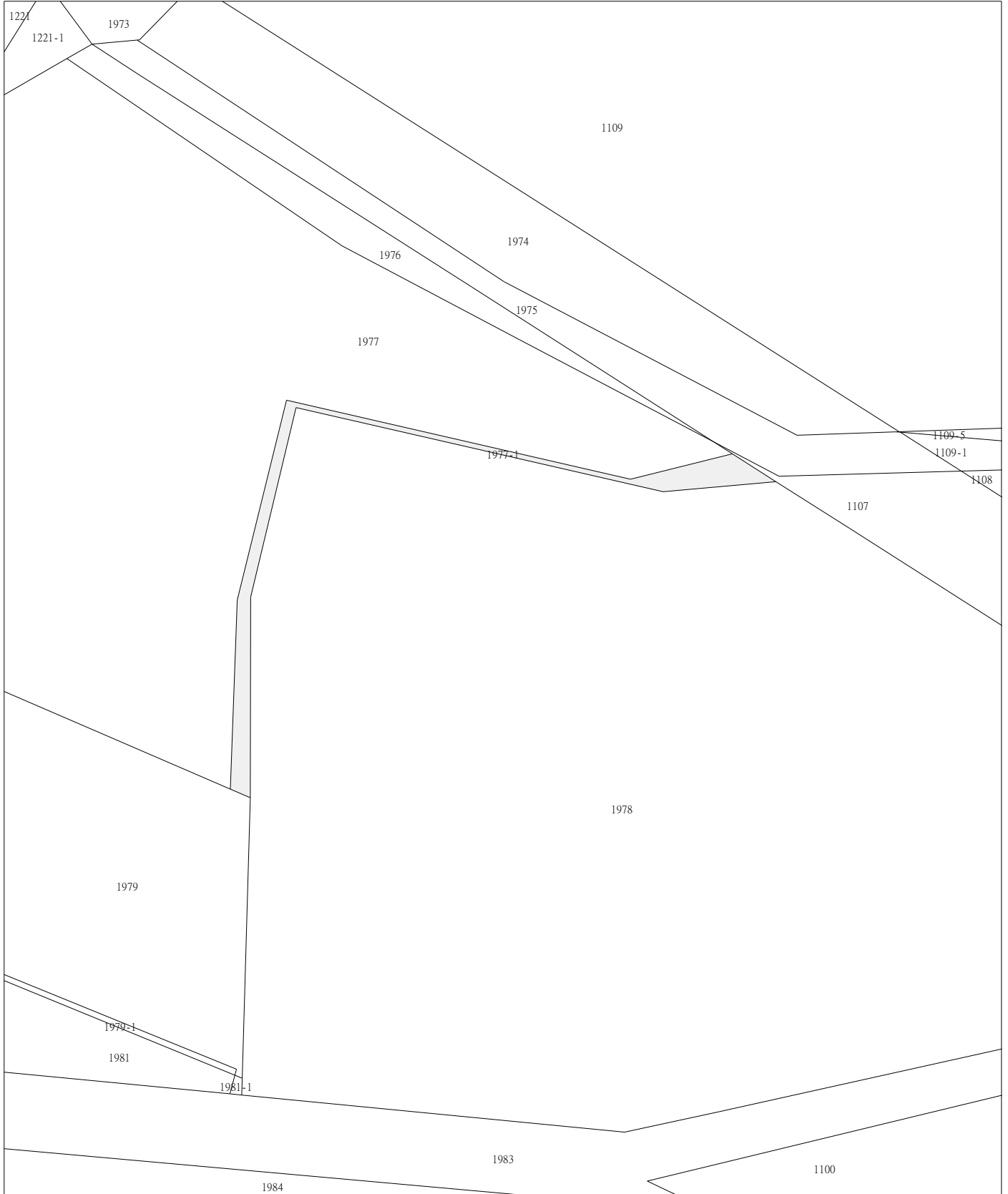
93

雲林縣古坑鄉地籍圖查詢資料

資料查詢時間：民國108年01月25日08時28分 收件號：108PA001086
土地坐落：雲林縣古坑鄉東興段1977-1地號共1筆



列印人員：林盈孜



比例尺：1/500

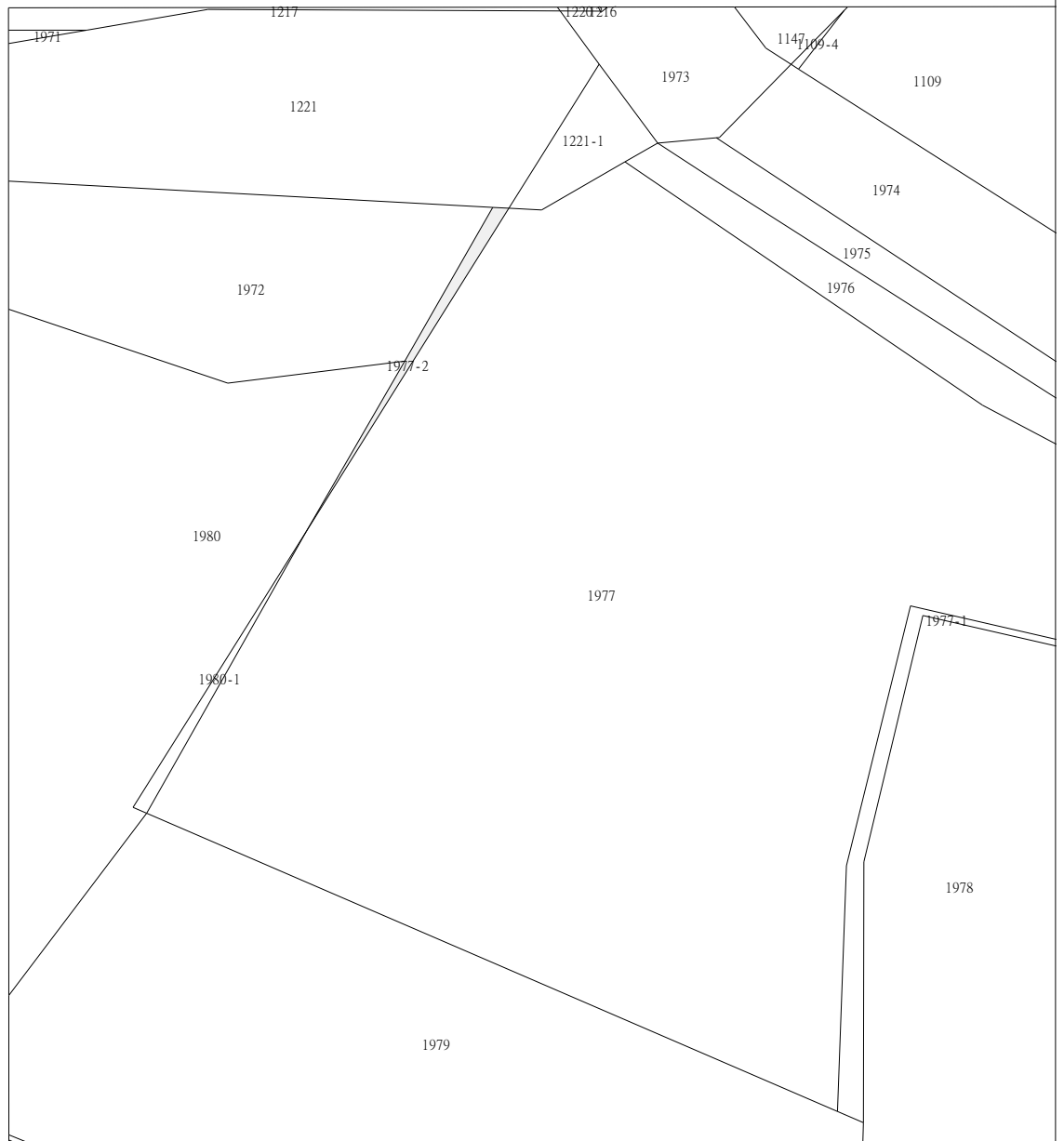
查驗碼：108PA001086PIC12DADC6D7F0CF4C3ABFB0AE85754D

雲林縣古坑鄉地籍圖查詢資料

資料查詢時間：民國108年01月25日08時28分 收件號：108PA001086
土地坐落：雲林縣古坑鄉東興段1977-2地號共1筆



列印人員：林盈孜



比例尺：1/500

查驗碼：108PA001086PIC12DADC6D7F0CF4C3ABFB0AE85754D

